GÂTINAIS Sud
TOURISME
Bellegarde | Châtillon-Coligny | Lorris

Geocaching en Gâtinais Sud

une aventure en famille

2022

WWW.TOURISME-GATINAIS-SUD.COM

CONNAISSEZ-VOUS NOS LIVRETS JEUX POUR LES ENFANTS ?

Tout au long des différents parcours, les enfants accompagnés de leurs parents, découvrent l'histoire des villages, des monuments, de manière ludique à travers des énigmes, rébus, ou encore des dessins. De quoi passer un bon moment en famille tout en apprenant.

Le plus, pour récompenser chaque aventurier, **une surprise les attend à l'Office de Tourisme à la fin du parcours**.

Les livrets sont disponibles gratuitement dans les Bureaux d'Information Touristique de Bellegarde, Châtillon-Coligny et Lorris.

En parcourant les rues de Bellegarde avec Rosa.

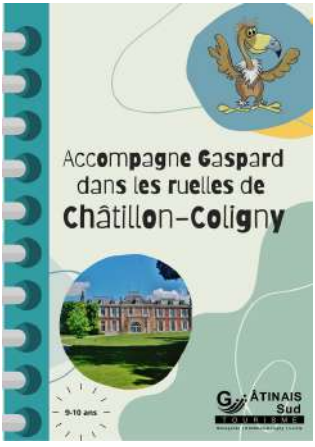

En parcourant les rues de Châtillon-Coligny avec Gaspard.



En parcourant les rues de Lorris avec Georges.

SOMMAIRE

LE GEOCACHING, MAIS QU'EST-CE QUE C'EST ? 1

CARTE DES CACHES 2

CACHES À AUVILLIERS-EN-GÂTINAIS, BEAUCHAMPS-SUR-HUILLARD 3

CACHES À BELLEGARDE, CHAILLY-EN-GÂTINAIS, CHAPELON 4

CACHES À CHÂTILLON-COLIGNY, CORTRAT 5

CACHES À COUDROY, DAMMARIE-SUR-LOING, FRÉVILLE-DU-GÂTINAIS 6

CACHES À LA COUR-MARIGNY, LADON, LORRIS 7

CACHES À MEZIÈRES-EN-GÂTINAIS, MONTBOUY 8

CACHES À MONTCRESSON 9

CACHES À MONTEREAU, MOULON, OUSSOY-EN-GÂTINAIS, OUZOUER-DES-CHAMPS 10

CACHES À OUZOUER-SOUS-BELLEGARDE, PRESNOY, PRESSIGNY-LES-PINS, QUIERS-SUR-BEZONDE 11

CACHES À STE-GENEVIÈVE-DES-BOIS, ST-HILAIRE-SUR-PUISEAUX, THIMORY 12

CACHES À VARENNES-CHANGY 13

CACHES À VIEILLES-MAISONS-SUR-JOUDRY 14

INFORMATIONS PRATIQUES 15

Le Geocaching, mais qu'est-ce que c'est ?

Un peu d'explication avant de vous lancer dans l'aventure !

Le mot "Geocaching" est composé du préfixe "geo", du mot géographie et de "caching", l'action de dissimuler une cache, c'est-à-dire une cachette où sont mises à l'abri et conservées des provisions.
Vous pouvez utiliser un **GPS** ou même votre **smartphone** grâce à l'application que vous téléchargez gratuitement.

Application disponible sur :
Apple Store ou sur Play Store.

Le fonctionnement et le but du jeu

Trouvez des caches, signez le **logbook papier** (petit carnet) mais aussi sur le site internet (indiquez votre nom, l'heure d'arrivée, le jour de passage...), laissez un objet et prenez-en un en échange.
Inscrivez-vous sur **Geocaching.com**, choisissez un pseudo, remplissez le formulaire, c'est **gratuit** !
Cette activité vous fait découvrir des endroits, certains proches de chez vous dont vous ignorez peut-être l'existence. C'est avant tout une façon de s'amuser, de chercher, de stimuler sa mémoire et de passer un agréable moment en famille, entre amis.

GÂTINAIS Sud TOURISME
Bellegarde | Châtillon-Coligny | Lorris

Venir dans le Gâtinais Sud

Par la route : A77 sortie18.1
En train : gare de Nogent-sur-Vernisson (TER)
En bus : lignes du réseau Rémi45, depuis Orléans ligne 6 ; depuis Gien ligne 18 et depuis Montargis lignes 11, 12, 15, 417.

Église Saint-Laurent, Auvilliers-en-Gâtinais

Auvilliers-en-Gâtinais

Coordonnées GPS : N47°57.870E002°29.552

Indice : "Ici s'arrête votre chemin".

Église Saint-Laurent
Coordonnées GPS : N47°57.848E002°29.912

Indice : "Pas fait pour les nains"

L'église Saint-Laurent, de style roman a été remaniée au XVe siècle. Mais la chapelle absidiale date du XIIe siècle. Deux particularités caractérisent cette église. Le caquetoire est un porche ouvert utilisé comme lieu de réunion. La statuette de Saint-Laurent est pourvue d'un bras articulé.

Église Saint-Pierre, Beauchamps-sur-Huillard - © Mairie de Beauchamps

Beauchamps-sur-Huillard

Église Saint-Pierre
Coordonnées GPS : N47°56.231E002°27.156

Indice : "Ici les arbres ont été bien taillés, alors notre cache aussi. En son coeur".

L'église Saint-Pierre érigée au XIe siècle par les moines de l'église de Saint-Benoit. L'église est caractérisée par sa charpente en coque de bateau renversée.

Glacière, Bellegarde - © Mairie de Bellegarde

Bellegarde

La Glacière
Coordonnées GPS : N47°59.291E002°26.674
Indice : "En son coeur".

Cette petite colline boisée est une ancienne glacière. Le duc d'Antin l'a faite réaliser pour conserver les aliments et lui permettre de consommer et d'offrir des sorbets et boissons fraiches à ses courtisans en été.

Canal d'Orléans, Chailly-en-Gâtinais

Chailly-en-Gâtinais

Coordonnées GPS : N47°56.705E002°32.150
Indice : "Fruit de l'arbre, soyez délicat ! ".

Jeu pour les grands !
Coordonnées GPS : N47°56.946E002°32.529
Indice : "Là haut ! ".

Le moulin Gaillardin, Chapelon - © D. Daux

Chapelon

Terrain de sport abandonné
Coordonnées GPS : N48°02.261E002°34.776
Indice : "Jean-Luc et Brigitte connaissent ce lieu mieux que quiconque".

Le moulin Gaillardin
Coordonnées GPS : N48°02.200E002°34.415
Indice : "Tourner la manivelle ne vous servira à rien, en revanche sa matière oui ...".

Vue, Châtillon-Coligny - © J.C. Bonia

Donjon, Châtillon-Coligny - © J.C. Bonia

Église Saint-Martin, Cortrat

Châtillon-Coligny

Le réservoir de la locomotive
Coordonnées GPS : N47°49.547E002°50.728
Indice : "Mais à quoi pouvait bien servir une fenêtre sur un réservoir d'eau ? ".

Le château d'eau
Coordonnées GPS : N47°49.528E002°50.225
Indice : "Au bord de l'eau poussent des arbres, au pied des arbres poussent des caches ".

Le donjon
Coordonnées GPS : N47°49.449E002°51.010
Indice : "Cache dotée des propriétés propres à un dispositif destiné à produire un champ magnétique extérieur. Placée, par rapport au corps humain, du côté opposé au cœur sur la baie, munie d'un dispositif de fermeture, donnant passage à l'intérieur du lieu fermé, de grande largeur ou de caractère monumental ".

Cortrat

Église Saint-Martin
Coordonnées GPS : N47°53.785E002°45.951
Indice : "Je croonde dans mon bosquet".

Inscrite à l'Inventaire des Monuments Historiques depuis 1972, elle doit dater de la fin du XIe siècle. Construite en moellons irréguliers elle servit de grange à la Révolution.

Croix Saint-Étienne
Coordonnées GPS : N47°53.345E002°45.411
Indice : "Dans la pierre".

Porche de l'église Saint-Fiacre, Coudroy

Coudroy

Vestige
Coordonnées GPS : N47°54.34E002°28.226
Indice : "Magnétique".

L'église Saint-Fiacre, aujourd'hui disparue, datait du XIIe siècle. De style gothique de transition, elle mesurait 30 mètres sur 9 et pouvait contenir 350 personnes. Elle fut démolie en 1911 car on craignait qu'elle ne s'écroule ; le clocher installé au dessus du chœur penchait dangereusement. Seul reste le beau porche roman réédifié devant le cimetière de la commune.

Échelle d'écluses du Moulin Brûlé, Dammarie-sur-Loing

Dammarie-sur-Loing

Les écluses du canal de Briare à Dammarie
Coordonnées GPS : N47°47.577E002°52.142
Indice : "Bien-sûr sous une pierre".

Église Saint-Martial, Fréville du Gâtinais

Fréville du Gâtinais

Coordonnées GPS : N48°01.443E002°26.661
Indice : "Elle n'est pas en T1 malgré les apparences".

Église Saint-Louis, La Cour-Marigny

La Cour-Marigny

Coordonnées GPS : N47°53.576E002°35.768

Indice : "Ne le remâchez pas".

Église Saint-Hilaire, Ladon

Ladon

Église Saint-Hilaire

Coordonnées GPS : N48°00.118E002°32.142

Indice : "Camo".

L'église Saint-Hilaire est inscrite aux Monuments Historiques ainsi que des objets également inscrits datant du XVe siècle pour les plus anciens. Deux travées ajoutées au XIXe siècle constituent une chapelle du souvenir et reposent dans une crypte, les soldats victimes des combats de novembre 1870. Cet épisode tragique est le thème des vitraux exceptionnels, d'un grand intérêt historique.

La Halle, Lorris

Lorris

La Halle

Coordonnées GPS : N47°53.379E002°30.915

Indice : "De face, à gauche, 2 puis 2".

La Halle date du XIIe siècle et a retrouvé son aspect originel en 1992 avec trois travées et 600 m² couverts. Elle remonte donc de l'époque de l'établissement des foires et marchés, effectuée sous Charles IX. Elle est inscrite aux Monuments Historiques.

Église Saint-Benoît, Mezières-en-Gâtinais

Mezières-en-Gâtinais

Église Saint-Benoît
Coordonnées GPS : N48°02.121E002°29.362
Indice : "Ce n'est pas dans une boite".

L'église Saint-Benoît est de style ogival. Elle a été remaniée entre le XVe et XVIe siècle. Elle est sur l'emplacement d'une chapelle datant du XIIe siècle. Un remarquable sanctuaire subsiste. Il reste le portail et le chœur roman de cette chapelle.

Montbouy

Amphithéâtre Gallo-Romain
Coordonnées GPS : N47°52.362E002°49.168
Indice : "Si vous en avez assez de chercher la micro cache n'importe où... asseyez-vous, ça peut aider ! ".

Amphithéâtre Gallo-Romain, Montbouy

Cet amphithéâtre faisait partie de la ville antique de Montbouy. Sa construction date de la fin de l'époque romaine (IIe siècle après J.C.), il pouvait accueillir jusqu'à 4000 personnes ! Il est constitué de deux parties : la cavéa et l'arène.

Un pont trop loin
Coordonnées GPS : N47°52.455E002°49.178
Indice : "Soyez souple, et ayez bon pied bon œil ! ".

Église Saint-Léger, Montcresson

Canal de Briare, Montcresson

Montcresson

La Motte Féodale
Coordonnées GPS : N47°54.577E002°49.813
Indice : "En mode fouisseur".

La fontaine Saint-Genou
Coordonnées GPS : N47°54.436E002°49.039
Indice : "Vous verrez, vous n'en aurez pas besoin".

Située en bordure du Loing, dans le hameau de Breuzy, elle fut pendant des siècles l'objet d'un pèlerinage très fréquenté par les malades souffrant de paralysie, de rhumatismes et autres douleurs.

Le village
Coordonnées GPS : N47°54.351E002°48.424
Indice : "Vous ne devriez pas en avoir besoin".

Les 5 écluses de Chesnoy
Coordonnées GPS : N47°56.072E002°48.239
Indice : "Au pied ".

Étang
Coordonnées GPS : N47°54.891E002°48.735
Indice : "En persillade, c'est meilleur ".

Moulin du Thil
Coordonnées GPS : N47°54.380E002°48.827
Indice : "Feuillus ".

Église Saint-Léger
Coordonnées GPS : N47°53.785E002°45.951
Indice : "Je croonde dans mon bosquet ".

La nef date du XIIIe siècle, mais deux travées du chœur remontent au XIIe siècle. Le clocher endommagé par l'incendie lors de la Fronde en 1652 fut reconstruit en 1661.

Église Saint-Pierre, Montereau

Montereau

Église Saint-Pierre
Coordonnées GPS : N47°51.366E002°34.378
Indice : Pas d'indice

Église Saint-Sulpice, Moulon

Moulon

Bienvenue à Moulon
Coordonnées GPS :
N47°48°01.205E002°35.467
Indice : "Grimpante ne brutalisez pas le muret déjà fragile, elle n'est pas dedans".

Église Saint-Pierre, Oussoy-en-Gâtinais

Oussoy-en-Gâtinais

Jeux d'enfants
Coordonnées GPS : N47°54.443E00°38.457
Indice : "Poteau ".

Église Saint-Martin, Ouzouer-des-Champs

Ouzouer-des-Champs

Église Saint-Martin
Coordonnées GPS : N47°52.931E002°42.135
Indice : "Splinter y vit ".

Très ancienne, peut-être du XIe siècle, comme en témoignent l'appareillage des murs en "arêtes de poissons", son chevet et certaines fenêtres romanes, l'église a été construite sur l'emplacement de l'ancien oratoire. On peut voir le réemploi des sarcophages comme pierres d'angles, au cours des agrandissements. Elle fut construite sous le vocable de Saint-Martin et de Saint-Fiacre.

Église Saint-Denis, Ouzouer-sous-Bellegarde

Ouzouer-sous-Bellegarde

Coordonnées GPS : N47°59.472E002°28.063

Indice : "Bienvenue".

Église Saint-Pierre Saint-Paul, Presnoy

Presnoy

Mairie

Coordonnées GPS : N47°57.447E002°33.236

Indice : "Avez-vous l'autorisation ? ".

Église Saint-Pierre, Pressigny-les-Pins

Pressigny-les-Pins

Le maquis

Coordonnées GPS : N47°52.658E002°44.189

Indice : "Tas de pierre ".

Coordonnées GPS : N47°52.867E002°44.995

Indice : "Indicateur ".

Passerelle de l'Aulnoy, Quiers-sur-Bezonde

Quiers-sur-Bezonde

L'Aulnoy

Coordonnées GPS : N48°00.048E002°26.166

Indice : "Panneau ".

Lavoir, Ste-Geneviève-des-Bois - © Mairie Ste-Geneviève

Ste-Geneviève-des-Bois

Coordonnées GPS : N47°49.075E002°48.714

Indice : "Photos spoilées".

St-Hilaire-sur-Puiseaux

Mairie

Coordonnées GPS : N47°54.113E002°42.347

Indice : "Magnétique".

Le château

Coordonnées GPS : N47°54.120E002°42.011

Indice : "Ça n'a pas collé entre eux ".

Château, St-Hillaire-sur-Puiseaux

Thimory

L'église Saint-Germain

Coordonnées GPS : N47°55.305E002°36.071

Indice : "Une pause s'impose ".

L'église sous le vocable de Saint-Germain date du XIIIe siècle. Elle est rectangulaire et dispose d'un chevet semi-circulaire voûté en cul de four. L'arc doubleau du chœur en plein cintre et à boudins, repose sur des piliers rectangulaires. La nef et le clocher sont du début de ce siècle. L'ancienne tour a été démolie au cours de l'agrandissement mais n'a été abattue qu'à la fin des travaux, si bien que pendant quelque temps, cette église posséda deux clochers.

Église Saint-Germain, Thimory

Jardin des Arbres, Varennes-Changy

Varennes-Changy

Coordonnées GPS : N47°51.976E002°39.596

Indice : "Suivez l'aventure".

Jardin des Arbres

Coordonnées GPS : N47°51.110E002°40.958

Indice : "Sommet de poteau de clôture".

Jardin des Arbres, Varennes-Changy

Le jardin des arbres met en scène les relations qui existent depuis toujours entre l'arbre et l'homme. À travers ses 6 salles à thème, à ciel ouvert, il rend hommage à l'arbre, éternel compagnon végétal, et grâce aux 5 jardins, il réveille les sens.

La Colinière

Coordonnées GPS : N47°50.498E002°41.082

Indice : "Magnétique ".

Aire du Jardin des Arbres

Coordonnées GPS : N47°51.016E002°41.280

Indice : "Au pied de l'arbre ".

Pont d'Anne

Coordonnées GPS : N47°51.289E002°41.938

Indice : "Bien pratique ces poutres creuses ".

Source Saint-Martin, Varennes-Changy

Source Saint-Martin

Coordonnées GPS : N47°51.732E002°39.072

Indice : "Au pied de mon arbre !
Mais pas celui de la source ".

Étang des Bois, Vieilles-Maisons-sur-Joudry

Vieilles-Maisons-sur-Joudry

L'Étang des Bois
Coordonnées GPS : N47°52.404E002°26.365
Indice : Pas d'indice.

Coordonnées GPS : N47°52.354E002°26.654
Indice : "Regardez bien les attributs ".

Église Saint-Nicolas, Villemoutiers

Villemoutiers

Coordonnées GPS : N47°59.682E002°33.388
Indice : "Dessous ? Entre deux rondins ".

OÙ RETROUVER L'ÉQUIPE DE L'OFFICE DE TOURISME ?

De mai à septembre,

Bellegarde, Châtillon-Coligny et Lorris
Du mardi au samedi de 9h30 à 12h et de 13h30 à 18h.
Les dimanches du 10 juillet au 15 août de 10h à 12h à Châtillon-Coligny.

D'octobre à avril,

Bellegarde, Châtillon-Coligny et Lorris
Du mardi au samedi de 9h30 à 12h30 et de 13h30 à 17h

Bellegarde	**Châtillon-Coligny**	**Lorris**
12 Bis Place Charles Desvergnes	2 Place Coligny	1 Rue des Halles
45270 Bellegarde	45230 Châtillon-Coligny	45260 Lorris
02 38 90 25 37	02 38 92 63 87	02 38 94 81 42

NOS GUIDES

Les hébergements

Les restaurants

Les producteurs

Les artisans

La carte touristique du Gâtinais Sud

Circuits groupes

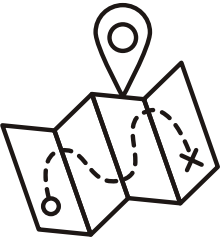

DÉCOUVRIR, CHERCHER, SE PROMENER...

UN MOMENT DIVERTISSANT AU COEUR DE LA NATURE ET DES VILLAGES

GÂTINAIS Sud
TOURISME
Bellegarde | Châtillon-Coligny | Lorris

Communauté de Communes
Canaux et Forêts en Gâtinais

www.tourisme-gatinais-sud.com
accueil@tourisme-gatinais-sud.com

Retrouvez-nous
sur les réseaux
sociaux