Visite de Bellegarde

FACILE A LIRE ET A COMPRENDRE

WWW.TOURISME-GATINAIS-SUD.COM

GÂTINAIS Sud TOURISME

Bellegarde | Châtillon-Coligny | Lorris

Sommaire

1	**Où se trouve Bellegarde ?**	Page 2
2	**Découvrir l'Office de Tourisme**	Page 3
	• Comment aller à l'Office de Tourisme ?	Page 3
	• Les services de l'Office de Tourisme.	Page 5
	• Un Office de Tourisme accessible.	Page 6
3	**Découvrir le patrimoine de Bellegarde**	Page 7
	• Le plan de la visite	Page 7
	• L'église	Page 9
	• La glacière	Page 11
	• Les fermes	Page 12
	• Le pavillon de l'Écuyer	Page 14
	• Les granges	Page 15
	• Le jardin public	Page 16
	• Le pavillon de la salamandre	Page 17
	• Les cuisines	Page 18
	• La tour capitaine	Page 19
	• Le donjon	Page 20

1. Où se trouve Bellegarde ?

Bellegarde se trouve à 1h40 de Paris.

Bellegarde se trouve dans le département du Loiret.

Le Loiret est en rose sur la carte.

La ville est connue pour ses roses et son château.

2. Découvrir l'Office de Tourisme de Bellegarde.

Comment aller à l'Office de Tourisme ?

L'Office de Tourisme est sur la Place Charles Desvergnes.

Il y a 2 portes différentes pour entrer dans l'Office de Tourisme.

Ouvrez la porte pour entrer dans l'Office de Tourisme.

Horaires d’ouverture de l’Office de Tourisme

L’Office de Tourisme est ouvert toute l’année, du mardi au samedi :

- De mai à septembre
  - **le matin de 9h30 à 12h30.**
  - **l’après-midi de 13h30 à 18h.**

- D’octobre à avril
  - **le matin de 9h30 à 12h30.**
  - **l’après-midi de 13h30 à 17h.**

Les services de l’Office de Tourisme

• À l’Office de Tourisme, un conseiller en séjour est là pour vous accueillir.

• Vous pouvez prendre un plan et des documents pour visiter notre ville.

• Vous pouvez vous connecter au WIFI sans payer.

• Vous pouvez acheter des souvenirs dans la boutique de l’Office de Tourisme.

Un Office de Tourisme accessible.

À l'Office de Tourisme les équipements sont adaptés :

- Pour les personnes malentendantes :

  - un film avec bande son ou sous-titré,

  - une boucle magnétique avec amplificateur de son.

- Des feuilles et un stylo pour communiquer plus facilement avec les personnes à l'accueil.

- Pour les personnes malvoyantes :

  - un document en braille pour découvrir la ville de Bellegarde,

  - un classeur en caractères agrandis pour découvrir le Gâtinais Sud et le Loiret.

3. Découvrir le patrimoine de Bellegarde.

Un patrimoine est un ensemble de lieux qui parlent de notre histoire.

Bienvenue à Bellegarde.

A Bellegarde, il y a 11 bâtiments importants à découvrir à pied.

Vous pouvez suivre le parcours tracé en orange sur la carte.

Vous pouvez vous arrêter aux bâtiments dessinés sur le plan.

Le plan de la visite de Bellegarde

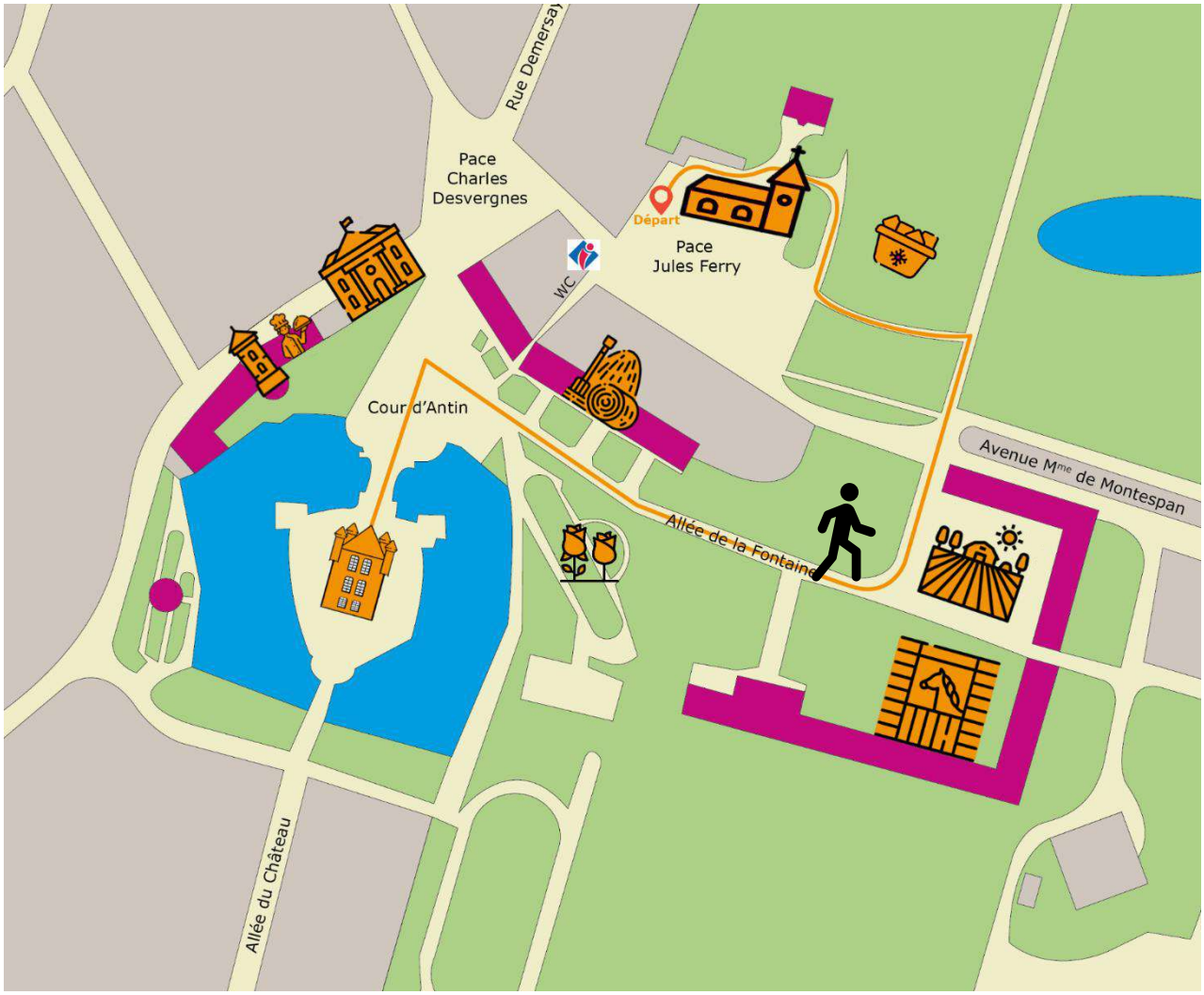

Les bâtiments où s’arrêter :

L’église

La glacière

Les fermes

Le pavillon de l’Écuyer

Les granges

Le jardin 

Le pavillon de la salamandre

Les cuisines

La tour capitaine

Le donjon

L'Église



La visite commence à l'Église Notre Dame de Bellegarde.

L'Église est en face de l'Office de Tourisme.

L'Église a le Label **monument historique**.

Ce label permet de protéger l'église.

L'Église est un bâtiment religieux.

L'Église est très ancienne, puisqu'elle date du 12ème siècle.

Elle a été construite au Moyen-Âge.

Le Moyen-Âge est une époque de notre histoire.



L'Église est d'art roman.

On reconnait l'art roman car les églises :

- ont la forme d'une croix,
- ont un plafond avec des arcs arrondis,
- ont des piliers extérieurs qui servent à tenir les murs.

Les piliers extérieurs sont appelés des contreforts.

Ouvrez la porte pour entrer dans l'Église.

Regardez à droite

Vous pouvez voir la sculpture de Jeanne D'Arc.

La sculpture a été faite par Charles Desvergnes.

Charles Desvergnes est sculpteur de la ville de Bellegarde.

Vous pouvez aussi voir des tableaux dans l'église.

Avant, les tableaux étaient dans le donjon.

La glacière



Le duc D'Antin fait construire la glacière qui est devant vous.
La glacière est un trou creusé pour y mettre de la glace.

Cette glace est ramassée sur le lac gelé en hiver.

L'été, la glace est récupérée dans la glacière pour la mettre dans les boissons, comme les glaçons aujourd'hui.



Aujourd'hui, elle est fermée et c'est une colline.

Les fermes

Sur le chemin, vous allez voir 3 fermes.

Les fermes sont construites au 16ème siècle, par le seigneur Jacques de L'Hospital.

Le 16ème siècle se situe à l'époque des temps modernes.

Les temps modernes sont en jaune sur la frise.



Avant les fermes appartenaient au château.

Le seigneur est le propriétaire du château.

Il a un pouvoir sur les terres et les paysans.

La ferme est le lieu d'habitation du paysan.

Le paysan élève des animaux :

- vaches,
- poules,
- cochons,

pour les donner à manger au seigneur.

Dans la cour du château, il y aussi :

- Le pressoir.

Le pressoir permet de faire du jus de pomme ou de raisin, du cidre et du vin.

- Le four à pain.

Le pavillon de l'Écuyer



Ce bâtiment est l'endroit où vivaient les chevaux et l'écuyer.
L'écuyer est la personne qui s'occupait des chevaux.

Dans ce bâtiment, il y a aussi le matériel pour les chevaux.
Le matériel peut être des selles ou des carrosses.

Regardez bien le bâtiment et retrouvez les 3 têtes de chevaux.

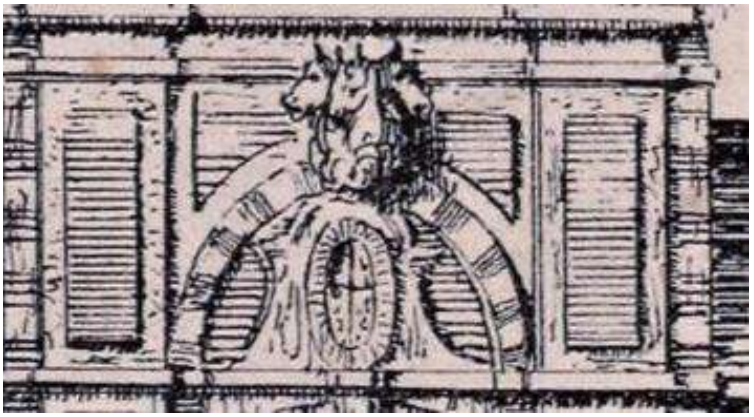

Aujourd'hui le bâtiment appartient à une famille.
Vous ne pouvez pas entrer à l'intérieur.

Les granges.

La grange est le lieu de stockage de la paille, du foin, du blé et du matériel agricole.

Le foin sert à nourrir les animaux.

Aujourd'hui, dans ce bâtiment la ville fait des spectacles, des concerts ou des foires.

Regardez et touchez les briques rouges.

Les granges sont recouvertes de briques rouges.

La brique rouge est un matériau :

- fabriqué avec de l'argile rouge cuite au four,
- que l'on peut voir sur d'autres bâtiments dans le Loiret,
- qui permet de colorer les façades des bâtiments.

Ici, la terre de Bellegarde est rouge et argileuse.

Il y avait plusieurs briqueteries à Bellegarde.

Une briqueterie est l'endroit où sont fabriquées les briques.

Le jardin public



En face des granges, il y a le jardin public.

Le jardin s'appelle la roseraie, parce qu'il y a beaucoup de roses.

De juin à septembre, vous pouvez vous approcher des roses et les sentir.

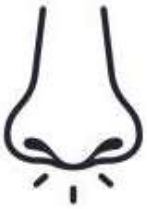

Il ne faut pas cueillir les roses.

Le pavillon de la Salamandre

Le bâtiment est aujourd'hui la mairie.

La mairie est le lieu où le maire et son équipe travaillent.

À la mairie, vous pouvez :

- faire votre carte d'identité,
- vous marier,
- obtenir des renseignements officiels.

Vous pouvez voir une salamandre au-dessus de la porte de la mairie.

La salamandre est un petit lézard noir avec des tâches jaunes.

La salamandre est l'emblème de François 1er.

Ça veut dire que la salamandre représente François 1er.

Les cuisines

C'est dans cette grande cuisine que les cuisiniers du château préparent les repas.

Dans les cuisines, il y a deux très grandes cheminées.

Les cuisiniers peuvent faire cuire de gros morceaux de viande.

Du chevreuil ou du sanglier peuvent être cuits dans les cheminées.

Ancien four à pain

Évier du duc d'Antin.

La tour capitaine

La tour capitaine est l'ancien colombier du château.

Le colombier est le lieu d'habitation des pigeons.

Avoir un colombier est un privilège.

Un privilège est un avantage donné à une personne.

Un seigneur peut avoir un colombier dans son château.

En 1776, ce pigeonnier est devenu une maison pour l'intendant du château.

L'intendant est la personne qui s'occupe du château.

Le donjon.

Le donjon est le bâtiment le plus vieux du château.

Autour du donjon, il y a des douves remplies d'eau.

Les douves empêchent les ennemis de rentrer dans le donjon.

Dans le donjon, le duc d'Antin et sa mère ont leurs chambres.

Les chambres sont appelées des appartements.

Il y a aussi une chapelle dans le donjon.

Une chapelle est une petite église.

Le duc d'Antin et sa famille utilisent la chapelle

.

La visite des bâtiments historiques de la ville de Bellegarde se termine ici.

Si vous souhaitez visiter d'autres villes du Gâtinais Sud, retournez à l'Office du tourisme.

Les conseillers en séjour vous aideront pour votre séjour.

Merci de votre visite et bon séjour dans le Gâtinais Sud !

Ce circuit adapté de la ville de Bellegarde a été réalisé et imprimé par l'Office de Tourisme Gâtinais Sud en partenariat avec la Mairie de Bellegarde (45).

La relecture a été faite par l'ADAPEI 45, ateliers FALC.

Les photos appartiennent à la Mairie de Bellegarde (45), Patrick FLAMME et à l'Office de Tourisme Gâtinais Sud

Office de Tourisme Gâtinais Sud

Bureau d'Information Touristique de Bellegarde

12 bis place Charles Desvergnes – 45270 BELLEGARDE

Tél. 02 38 90 25 37

www.tourisme-gatinais-sud.com

accueil@tourisme-gatinais-sud.com

Retrouvez-nous sur les réseaux sociaux