

Randonnées pédestres

AUTOUR DE LORRIS





Les règles de randonnée

L'Office de Tourisme Gâtinais Sud est actif depuis sa création dans le développement durable et s'engage dans une démarche de sensibilisation. C'est pourquoi nous vous rappelons quelques règles simples à adopter lors de vos randonnées.

RESTER SUR LES SENTIERS DE RANDONNÉE

Nombreuses sont les motivations à sortir des sentiers mais rappelons qu'en restant dessus, vous évitez de piétiner les différentes espèces de plantes et de participer à l'érosion précoce du terrain.

GÉRER SES DÉCHETS EN RANDONNÉE

Afin de préserver votre territoire de pratique, tout ce que vous apportez doit repartir avec vous ! Mettez sur des pochettes ou sacs ultra light et compacts pour ramener vos déchets.

PRATIQUER UNE CUEILLETTE RESPONSABLE EN RANDONNÉE

Il est interdit de ramasser les espèces protégées. Pour les autres espèces, il faut rester raisonnable, les randonneurs suivants apprécieront de profiter des paysages en fleurs... Concernant les champignons, l'ONF rappelle qu'il est toléré de les ramasser pour la consommation familiale mais que le commerce est interdit. Seuls les fruits tombés à terre peuvent être ramassés.

INTERDICTION D'ALLUMER UN FEU EN FORÊT ET DE JETER DES MÉGOTS

NE PAS TOUCHER OU NOURRIR LES ANIMAUX EN RANDONNÉE

Certains animaux peuvent paraître peu farouches ou abandonnés s'ils sont jeunes. Mais en les touchant vous risquez d'altérer leur odeur et encourez le risque qu'ils soient ensuite rejetés par leurs parents. En nourrissant la faune sauvage, vous modifiez son comportement naturel et risquez de la rendre dépendante voire de créer des comportements agressifs à l'égard des humains. La faune sauvage doit seulement être observée pour rester à son état « sauvage ».

RESPECTER LES AUTRES PRATIQUANTS

VTT, promeneurs à cheval, chasseurs, pêcheurs, randonneurs... Nous cohabitons tous sur les sentiers. Évitions de faire trop de bruit et restons cordiaux pour laisser chacun profiter de la nature.

TENIR LES CHIENS EN LAISSE

Afin de ne pas risquer de blesser certaines espèces ou perturber leurs cycles de reproduction, il est recommandé de tenir les chiens en laisse.

SOMMAIRE

| RANDONNÉE | VILLE | Km | Page |
|---|-------------------------------------|---------|------|
| Espace naturel sensible du Gué des Cens | Vieilles-Maisons-sur-Joudry | 364 m | 5 |
| Boucle du Château | Vieilles-Maisons-sur-Joudry | 2.7 km | 6 |
| Boucle du Bourg | Vieilles-Maisons-sur-Joudry | 3.8 km | 7 |
| Espace naturel sensible La Noue Mazone | Châtenoy - Coudroy | 4.5 km | 8 |
| A9 PR de l'Étang Communal | Châtenoy | 3.2 km | 10 |
| E20 PR du Gué des Ponts | La Cour-Marigny | 7.6 km | 11 |
| GR Sentier des Sources | Forêt d'Orléans - Massif de Lorris | 7.6 km | 12 |
| E1 PR de la Planche aux filles | Chailly-en-Gâtinais Presnoy | 7 km | 14 |
| A8 PR de la Jalousie | Châtenoy | 8 km | 15 |
| Boucle de la plaine | Vieilles-Maisons-sur-Joudry | 8.6 km | 16 |
| E8 PR du Chemin des Bois | Thimory | 8.8 km | 17 |
| E4 PR du Puiseaux | Saint-Hilaire-sur-Puiseaux | 9 km | 18 |
| E7 PR du Sel et des Étangs | Thimory | 9.3 km | 19 |
| E5 PR des 4 châteaux | Ouzouer-des-Champs | 9.7 km | 20 |
| Boucle de la Rigole | Vieilles-Maisons-sur-Joudry | 10.4 km | 21 |
| E6 PR la Masure | Noyers | 10.7 km | 22 |
| E2 PR de Romaison | Chailly-en-Gâtinais | 10.7 km | 24 |
| E16 PR du Gué l'Évêque | Montereau | 10.2 km | 25 |
| E9 PR du Petit Château | Coudroy | 11 km | 26 |
| E10 PR du Hateau | Coudroy | 11 km | 27 |
| E15 PR de la Croix au Beurre | Montereau | 12.1 km | 28 |
| A7 PR des Bruyères | Châtenoy | 13 km | 29 |
| E14 PR de Courpalet | Lorris | 13 km | 30 |
| E11 PR de l'Étang de Changy | Varennnes-Changy | 12.6 km | 32 |
| E22 PR de l'Étang Neuf | Oussoy-en-Gâtinais | 13 km | 34 |
| E18 PR de Grignon | Vieilles-Maisons-sur-Joudry | 13 km | 36 |
| E3 PR les Bourbons | Chailly-en-Gâtinais | 14.5 km | 38 |
| E19 PR de l'Étang des Bois | Vieilles-Maisons-sur-Joudry | 15.8 km | 40 |
| E12 PR de la Source Saint-Martin | Varennnes-Changy | 17.6 km | 42 |
| E13 PR des Contrebandiers | Lorris | 16.6 km | 44 |
| E21 du Solin | La Cour-Marigny/ Oussoy-en-Gâtinais | 16.8 km | 46 |
| A6 PR la Noue Mazone | Châtenoy | 21 km | 48 |
| E17 PR des Sauteurs | Montereau | 28.4 km | 50 |

----- LÉGENDE -----



Restaurant



Bar



Aire de pique-nique



Commerce alimentaire



Commerce multiservice



Office de Tourisme

Scannez et accédez
aux circuits de randonnées de pays



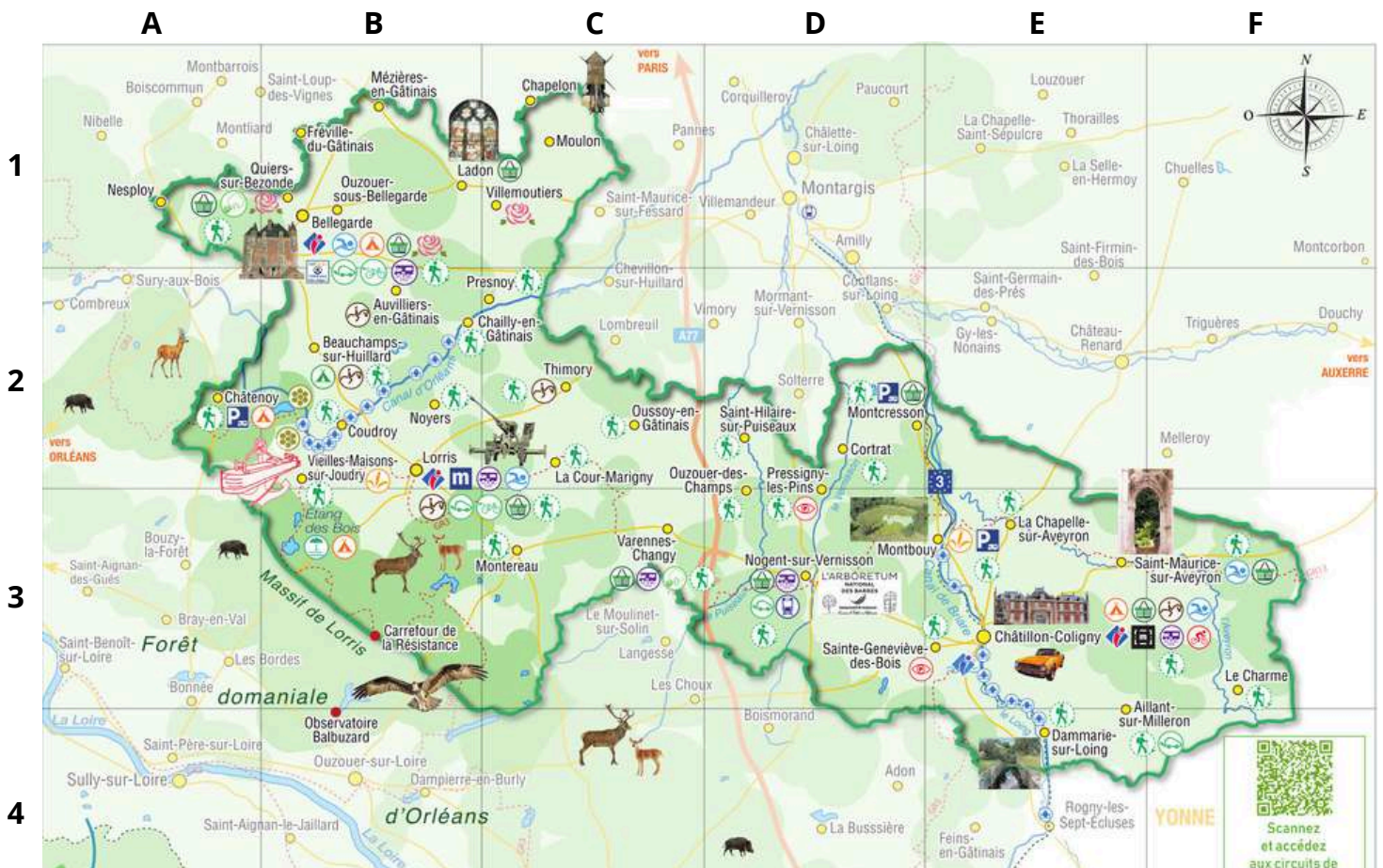
Département du LOIRET (45)

COMMUNAUTÉ DE COMMUNES - CANAUX ET FORÊTS EN GÂTINAIS -



---- le Loiret ----

---- carte touristique du territoire ----



COMMUNAUTÉ DE COMMUNES CANAUX ET FORÊTS EN GÂTINAIS

VIEILLES-MAISONS-SUR-JOUDRY - B2

ESPACE NATUREL SENSIBLE DU GUÉ DES CENS



Au départ de
Vieilles-Maisons/J.,
lieu-dit La Folie

Distance : 364 m

Durée : 1/2h



1. La Folie - Vieilles-Maisons-sur-Joudry

Après avoir laissé la voiture au niveau du parking, traverser la route et rejoindre le début du cheminement le long de l'étang du Gué des Cens.

2. Vieilles-Maisons-sur-Joudry

Une passerelle a été installée à l'entrée du cheminement afin de protéger la prairie humide. Une prairie humide est une prairie dont le sol est temporairement gorgé d'eau dans l'année. Cette durée d'engorgement et la qualité du sol, définissent la composition floristique de la prairie, qui peut être très riche. La richesse floristique des prairies humides s'accompagne d'une grande richesse faunistique. Elles peuvent abriter des amphibiens, de petits mammifères, des oiseaux et des insectes, dont des espèces menacées et protégées. Outre une forte biodiversité, les prairies humides permettent d'accueillir et d'atténuer les crues, et donc de prévenir les inondations, mais aussi de filtrer et d'épurer l'eau. Elles offrent aussi un paysage fleuri des plus agréables.

3. Vieilles-Maisons-sur-Joudry

Continuer sur le cheminement. Plusieurs petits pontons ont été installés pour franchir les zones humides. De nombreux oiseaux sont présents.

4. Vieilles-Maisons-sur-Joudry

À l'extrémité du cheminement, admirer la vue à l'étang du Gué des Cens. Le reste du site n'est pas accessible au public, pour favoriser la biodiversité, des zones de quiétudes ont été mises en place.

VIEILLES-MAISONS-SUR-JOUDRY - B2

BOUCLE DU CHÂTEAU



Au départ de Vieilles-Maisons/J,
parking à côté de
l'église

Distance : 2.7 km

Durée : 1h



1. Rue du Bourg - Vieilles-Maisons-sur-Joudry

Parking et départ Rue de la Digue. Prendre la direction du bourg, traverser la rigole de Courpalet et la longer vers la gauche. Suivre le balisage blanc et rouge du GR 3B.

2. Château la Mothe Joudry - Vieilles-Maisons-sur-Joudry

Au premier croisement, admirer le château de la Mothe Joudry sur la gauche.

3. Rue du Petit Étang - Vieilles-Maisons-sur-Joudry

Continuer jusqu'à une passerelle en bois, quitter à cet endroit le balisage du GR 3B, et poursuivre le balisage PR.

4. Les Petites Maisons - Vieilles-Maisons-sur-Joudry

A la route des petites maisons, prendre le goudron à droite afin de rejoindre le bord de la Rigole et revenir ainsi au bourg.

VIEILLES-MAISONS-SUR-JOUDRY - B2

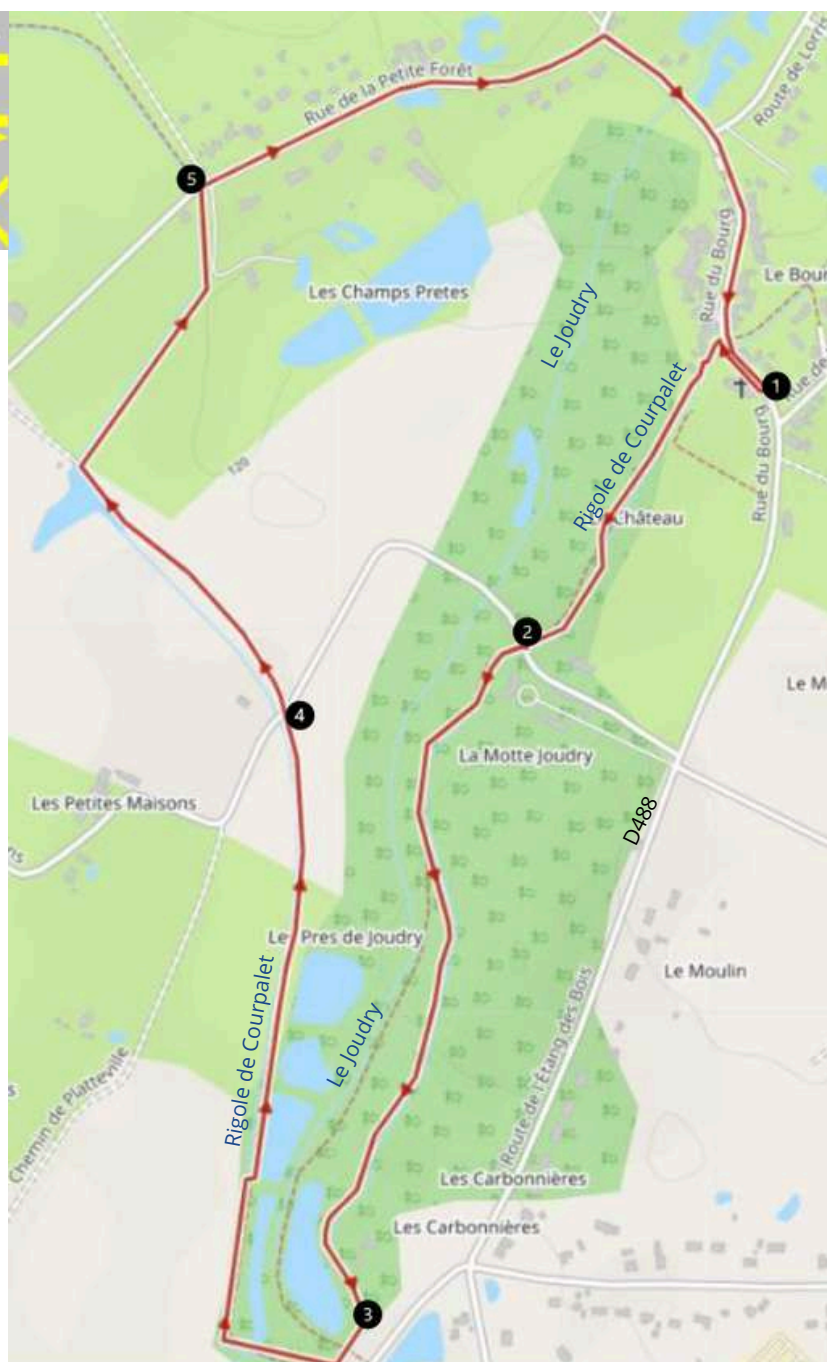
BOUCLE DU BOURG



Au départ de Vieilles-Maisons/J, parking à côté de l'église

Distance : 3.8 km

Durée : 1h15



1. Rue du Bourg - Vieilles-Maisons-sur-Joudry

Parking et départ rue de la Digue. Prendre la direction du bourg, traverser la rigole de Courpalet et la longer vers la gauche. Suivre le balisage blanc et rouge du GR® 3B.

2. Château la Mothe Joudry - Vieilles-Maisons-sur-Joudry

Au premier croisement, admirer le château de la Mothe Joudry sur la gauche.

3. Rue du Petit Étang - Vieilles-Maisons-sur-Joudry

Continuer jusqu'à une passerelle en bois, quitter à cet endroit le balisage du GR 3B, et poursuivre le balisage PR.

4. Les Petites Maisons - Vieilles-Maisons-sur-Joudry

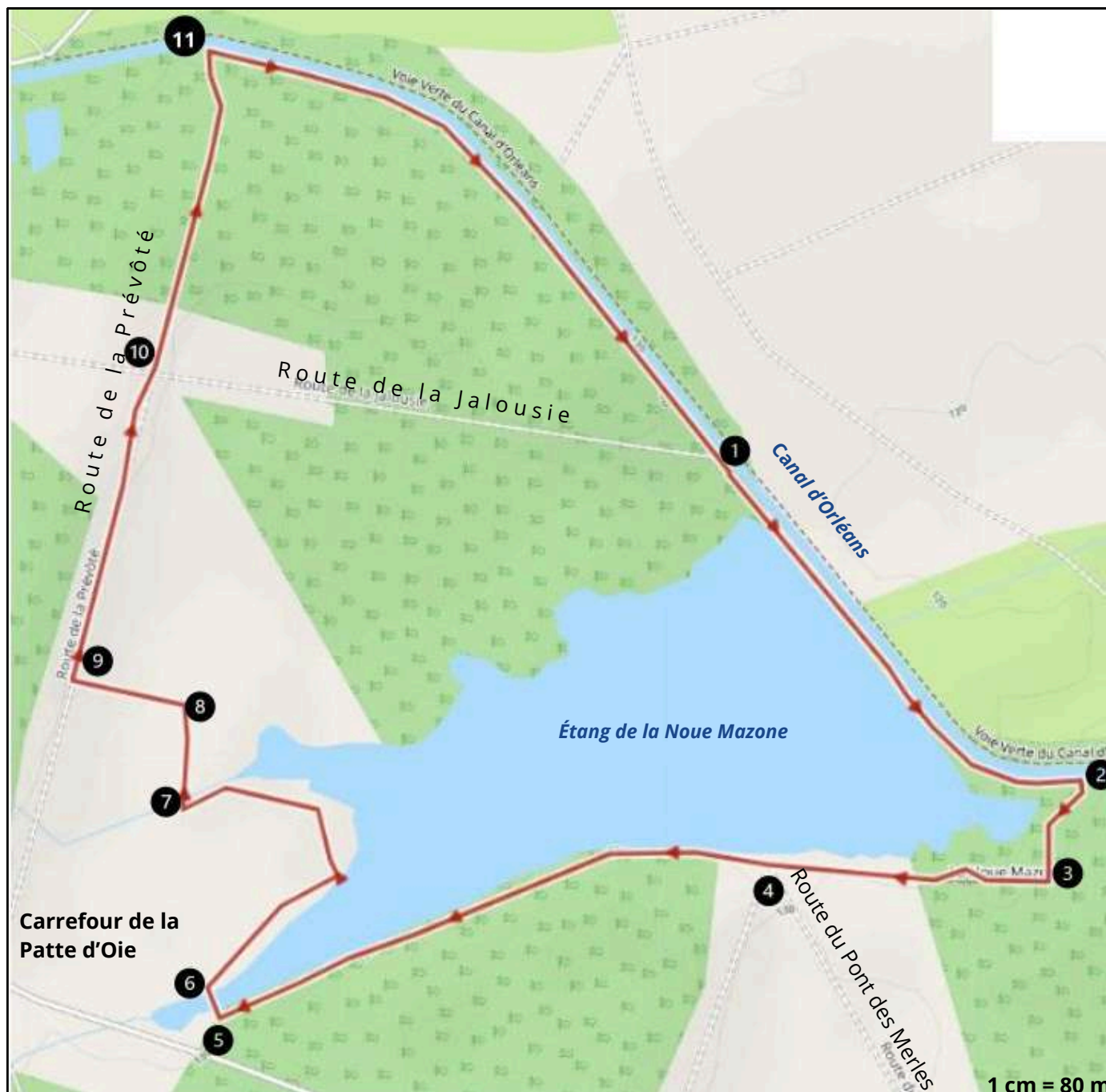
A la route des petites maisons, continuer tout droit en suivant le PR.

5. Rue de la Petite Forêt - Vieilles-Maisons-sur-Joudry

A l'arrivée sur la route du Palmin, prendre à droite le goudron, arrivée au rond-point rester sur votre droite et ainsi vous traverser le bourg.

CHÂTENROY - COUDROY - B2

ESPACE NATUREL SENSIBLE LA NOUE MAZONE



| | GR | GRdP | PR |
|--------------------|----|------|----|
| Suite du sentier | | | |
| Tournant | | | |
| Erreur de parcours | | | |



Au départ de Châtenoy,
lieu-dit La Jalousie

Distance : 4.5 km

Durée : 2h30



1. Châtenoy

Parking, Route de la Jalousie, après l'Étang de la Noue Mazone. Le parking vous permet de laisser votre véhicule et de débiter votre parcours. Le circuit est fléché. S'engager sur la digue à pied. Vous avez le canal d'Orléans sur votre gauche et l'Étang de la Noue Mazone sur votre droite.

2. Coudroy

À la roselière, à l'extrémité de l'étang, tourner à droite. Suivre un chemin forestier avec l'étang à gauche.

3. Coudroy

Sous-Bois - Le chemin tourne vers la droite. Poursuivre sur le cheminement avec plusieurs petits pontons à traverser.

4. Route du Pont des Merles - Vieilles-Maisons-sur-Joudry

Continuer tout droit sur le cheminement pour rejoindre le GR venant de gauche pour longer l'étang à droite.

5. Coudroy

Au bout du chemin, emprunter la passerelle. La passerelle a été mise en place au niveau de la queue d'étang afin de protéger la zone humide. Les zones humides sont riches au niveau faunistique et floristique. On y trouve de nombreuses espèces d'insectes, de batraciens et de micro-mammifères.

6. Châtenoy

A l'extrémité de la passerelle, bifurquer à droite pour longer l'Étang de la Noue Mazone à droite. Continuer sur le cheminement en sous-bois. Il fait un virage vers la gauche.

7. Châtenoy

À la seconde queue d'étang, poursuivre sur le cheminement dans le sous-bois à droite.

8. Châtenoy

Poursuivre le cheminement vers la gauche.

9. Route de la Prévôté - Châtenoy

Emprunter le grand chemin forestier sur la droite, Route de la Prévôté jusqu'au croisement.

10. Route de la Prévôté - Châtenoy

Au croisement, continuer tout droit sur le chemin de la route de la Prévôté. En cas de zone fortement boueuse, tourner à droite Route de la Jalousie au lieu d'aller tout droit pour rejoindre l'Étang de la Noue Mazone. A l'angle, vous voyez une mare forestière. Les mares jouent un rôle essentiel dans l'écosystème. Elles abritent de nombreux amphibiens.

11. Châtenoy

Arrivée sur le canal, retrouver les berges du Canal d'Orléans en montant les marches. Tourner vers la droite pour rejoindre le parking.

CHÂTENNOY - A2

A9 PR DE L'ÉTANG COMMUNAL

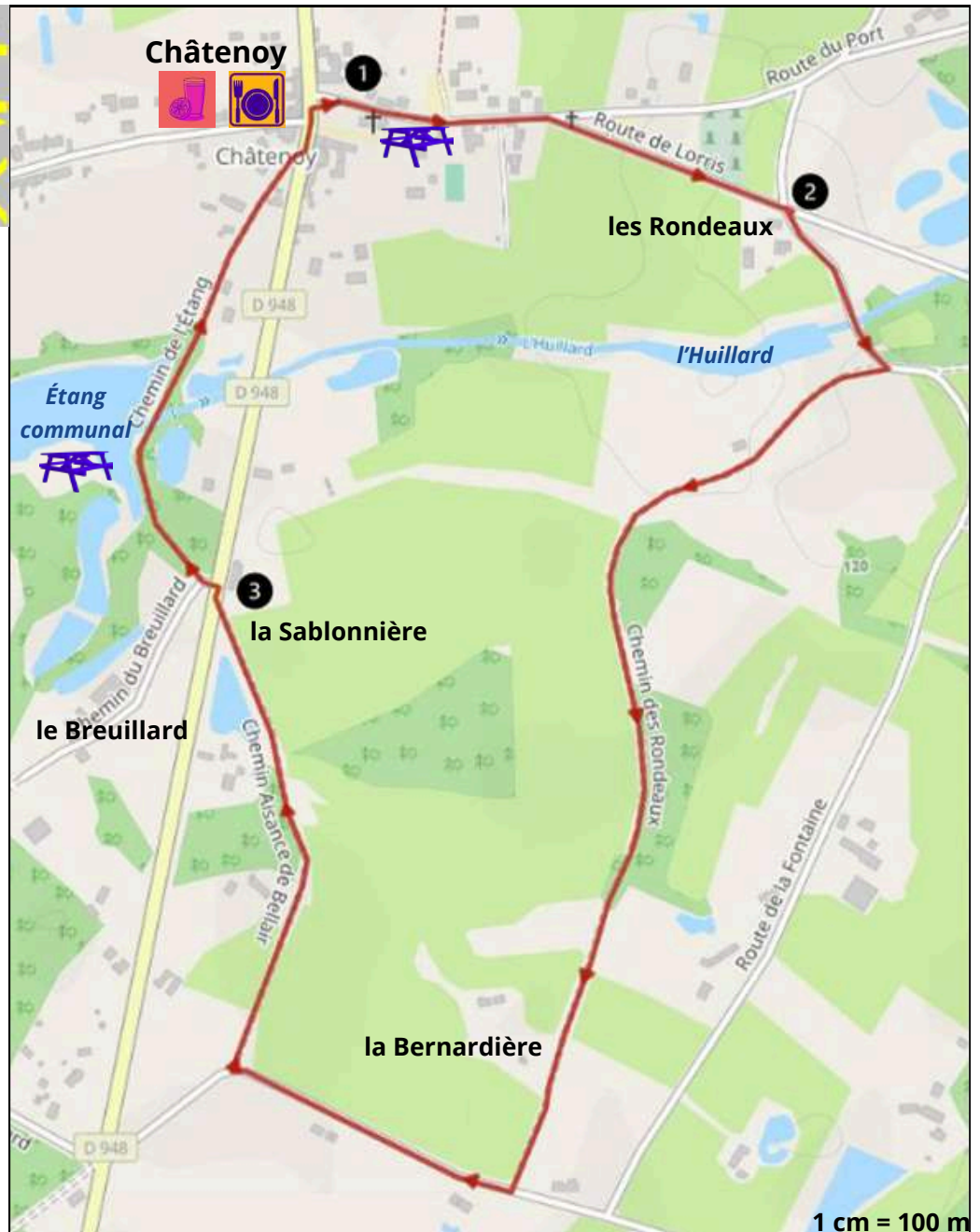
| | GR | GRdP | PR |
|--------------------|----|------|----|
| Suite du sentier | | | |
| Tournant | | | |
| Erreur de parcours | | | |



Au départ de
Châtenoy,
parking de l'église

Distance : 3.2 km

Durée : 45 min



1. Route de Lorris - Châtenoy

Parking et départ Place de l'église. Prendre la direction de l'Étang de la Noue Mazone jusqu'au cimetière. Après celui-ci, prendre à droite la route de la Fontaine, bifurquer à droite sur le chemin des Rondeaux.

2. Route de la Fontaine - Châtenoy

À la petite route, tourner à droite. À la balise "priorité", quitter la route pour prendre à droite un chemin herbeux.

3. Route de Sully - Châtenoy

Traverser la D 948, prendre le chemin qui passe devant l'étang communal et continuer jusqu'au bourg.

LA COUR-MARIGNY - C2

E20 PR DU GUÉ DES PONTS



 **Au départ de La Cour-Marigny, parking place de l'église**

Distance : 7.6 km

Durée : 2h30



1. Place du l'église - La Cour-Marigny

Parking et départ Place de l'église, prendre à droite en direction d'Oussoy-en-Gâtinais (D 119) puis sur la gauche.

2. La Folie - La Cour-Marigny

Au lavoir, prendre le chemin jusqu'à son extrémité tourner à gauche. Au carrefour suivant continuer tout droit pour prendre un chemin communal goudronné (ancien chemin du sel) que l'on continue jusqu'à une vieille grange.

3. La Fontaine au Lait de Beu - La Cour-Marigny

Prendre à droite un chemin goudronné sur quelques centaines de mètre, puis continuer sur un chemin herbeux jusqu'à une ferme et retrouver le goudron jusqu'à son extrémité.

4. L'Enfer - La Cour-Marigny

Prendre à gauche. Emprunter ce chemin communal goudronné qui passe sur la bonde de l'étang privé de Ballegent, avant de couper la D 119 à mi-chemin entre La Cour-Marigny, à gauche, et Montereau à droite. Traverser la D 119 et tout droit, continuer jusqu'à la rivière le Solin.

5. Le Gué des Ponts - La Cour-Marigny

Passer le pont et prendre tout de suite à gauche, un agréable chemin qui longe le Solin sur sa rive droite. Continuer ce chemin jusqu'à son extrémité.

6. Les Prés - La Cour-Marigny

Emprunter sur la gauche le pont qui permet de traverser le Solin. Continuer tout droit.

7. Les Prés - La Cour-Marigny - Rivière morte

Prendre à droite le petit chemin qui longe la Rivière Morte. Retrouver un chemin communal goudronné et continuer jusqu'à la D 119 à la sortie du bourg. Prendre sur la gauche en direction du bourg pour retrouver l'église.

1. Carrefour de la Résistance - Ouzouer-sur-Loire (45460)

Parking et départ au Carrefour de la Résistance. Près du panneau, s'enfoncer dans le sous-bois (bien suivre le balisage). Couper la route de Romeux puis passer devant les Trois frères (chênes remarquables). Traverser la route du Gué-l'Evêque puis une laie et atteindre une intersection marquée par un panneau. Variante : en tournant à gauche, possibilité de gagner directement le repère 5 (balisage blanc-rouge).

2. Sentier des Sources - Montereau

Continuer tout droit vers le Gros Chêne (4,60 m de circonférence, âgé de plus de 500 ans). Le chemin serpente, passe devant le Chêne aux Chevreuils, coupe la route du Signal et monte légèrement au carrefour du Signal.

3. Route du Viverot - Montereau

A droite du panneau (plan), descendre sur 30 m la route des Nonnains et prendre à gauche le sentier en sous-bois. Passer le chêne du Haut du Turc (arbre remarquable). Couper la route du Signal, suivre la rigole et atteindre le petit étang (à gauche, fontaine de l'Abbaye).

4. Sentier des Sources - Montereau


Contourner la mare par la droite. Couper la route du Pauvre-Mort, passer la fontaine Le Roy, la fontaine La Reine et gagner la fontaine aux Biches.

5. Sentier des Sources - Montereau

Continuer tout droit le sentier, couper la route du Gué-l'Evêque. Passer la fontaine Saint-Hubert et retrouver le carrefour de la Résistance.

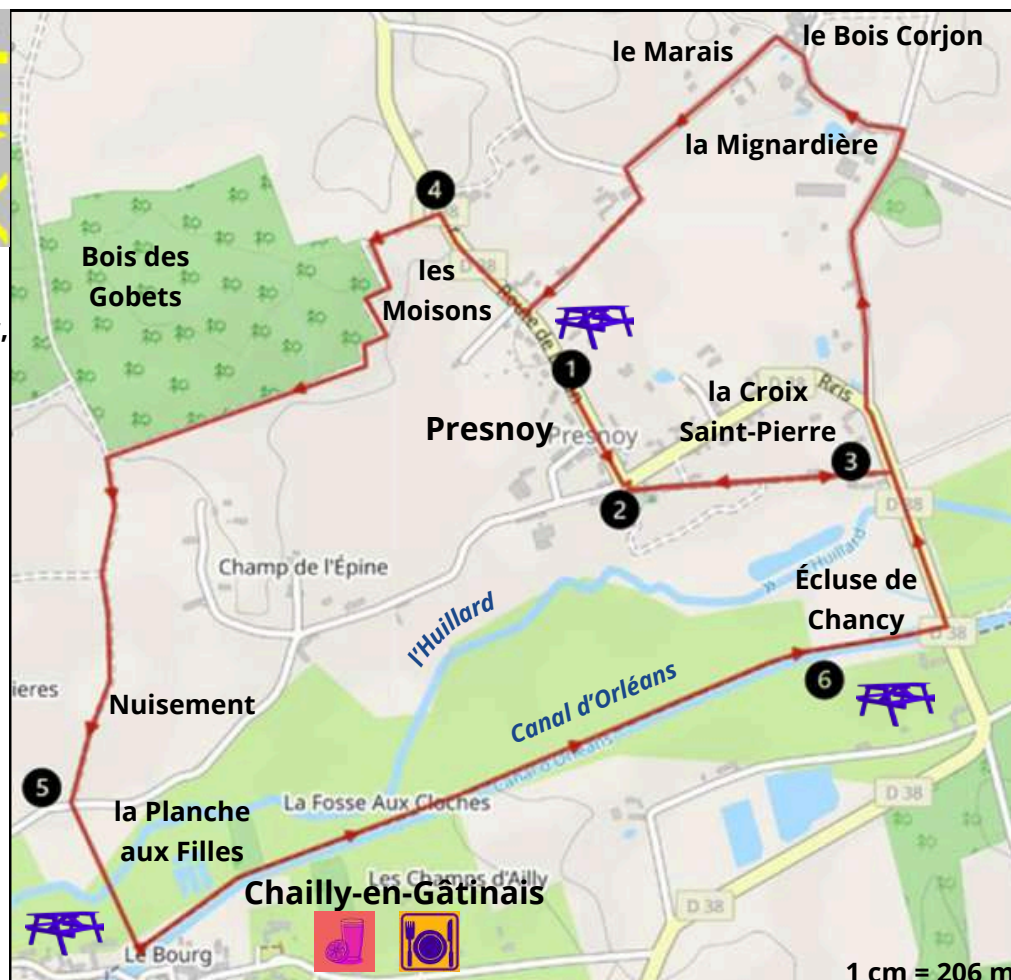
E1 PR DE LA PLANCHE AUX FILLES



 Au départ de Presnoy, parking salle polyvalente

Distance : 7 km

Durée : 1h50



1. Route de Ladon - Presnoy

Parking et départ à la salle polyvalente de Presnoy (route de Ladon). Prendre la route de Ladon jusqu'à l'église.

2. Route de Lorris - Presnoy

De l'église Saint-Pierre-Saint-Paul avec son magnifique caquetoire, suivre la D 38 direction Lorris sur 50 m, prendre un petit chemin à droite qui débouche sur le chemin de la Croix Saint-Pierre. Prendre à gauche et aller jusqu'à la D 38, puis de nouveau à gauche sur 100 m.

3. D 38 - Presnoy

Tourner à gauche au Chemin Vicinal 5 en direction de Villemoutiers. À la première intersection, prendre à gauche et suivre la direction du Bois Corjon, puis les Moisons. Au CD 38, suivre à droite sur 100 m.

4. D 38 - Presnoy

À gauche un petit chemin d'une longueur de 2 km conduit au Chemin Vicinal 6.

5. Nuisement - Chailly-en-Gâtinais

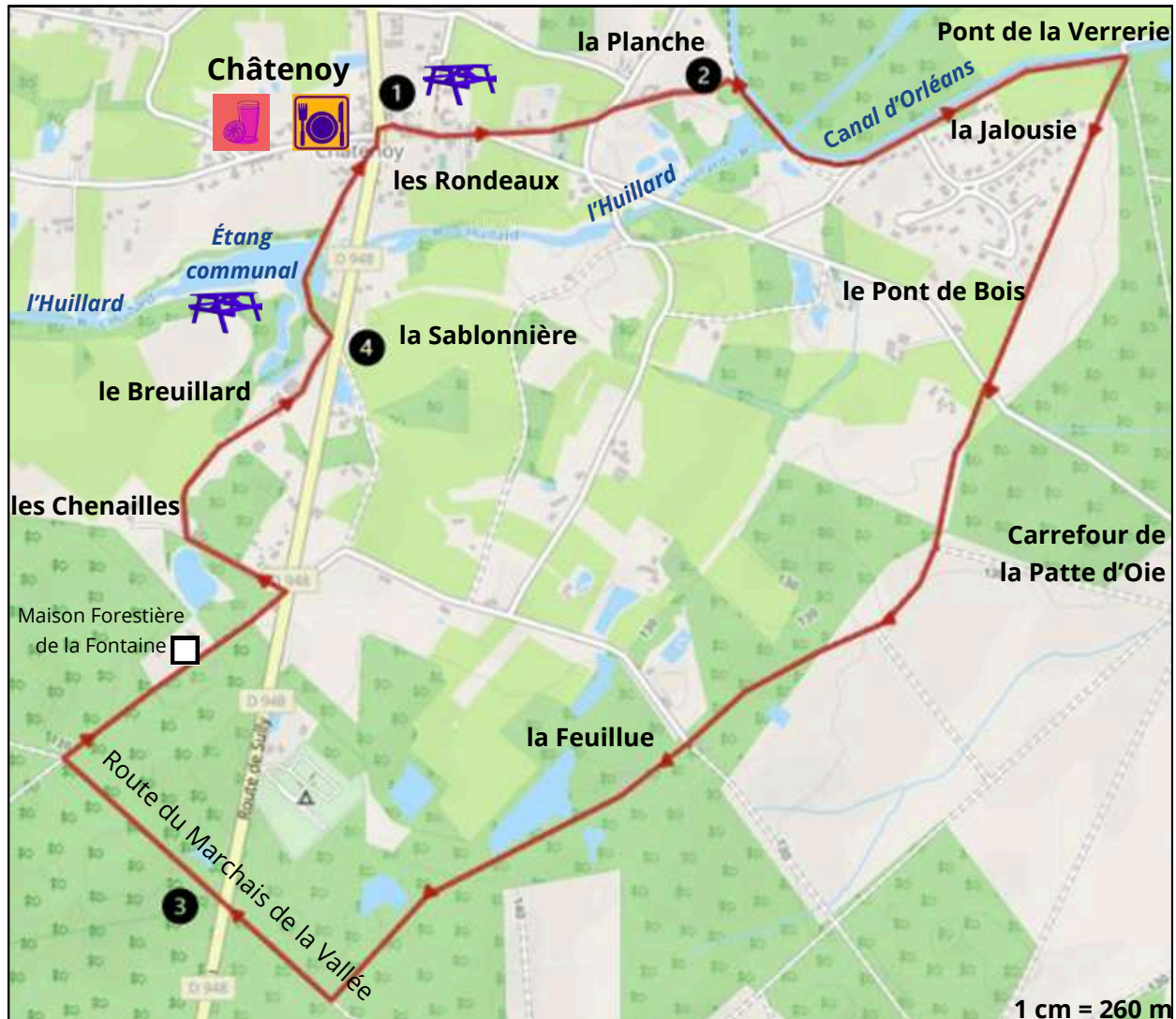
Tourner et suivre à gauche le Chemin Vicinal 6 sur 100 m. À droite un chemin herbeux fait longer le Huillard pour aboutir à la Planche aux Filles (petit pont), traverser pour gagner la rive gauche du canal. Longer le canal d'Orléans jusqu'à l'écluse de Chancy.

6. Launoy - Presnoy

En débouchant sur le CD 38, prendre à gauche jusqu'à la Croix Saint-Pierre, puis à gauche pour retrouver le chemin qui mène à l'église. Rejoindre la route de Ladon jusqu'au parking de la salle polyvalente.

CHÂTENNOY - A2

A8 PR DE LA JALOUSIE



| | GR | GRdP | PR |
|--------------------|----|------|----|
| Suite du sentier | | | |
| Tournant | | | |
| Erreur de parcours | | | |



Au départ de Châtenoy,
parking place de l'église

Distance : 8 km

Durée : 1h55



1. Route de Lorris - Châtenoy

Parking et départ Place de l'église. Prendre la direction de l'Étang de la Noue Mazone.

À la sortie du bourg, continuer sur la route du Port, laisser la route des Collets sur votre gauche et continuer jusqu'au canal.

2. Route du Port - Châtenoy

Au canal, rejoindre le Pont de la Verrerie et tourner à droite sur l'ancien chemin de Saint-Benoît.

Suivre le tracé du GR 3 qui pénètre en forêt domaniale.

3. Route de Sully - Châtenoy

Traverser la D 948 et continuer sur la route du Marchais de la Vallée. Au chemin empierré, tourner à droite puis à la D 948 prendre tout de suite à gauche le chemin du Breuillard.

4. Route de Sully - Châtenoy

À gauche, continuer sur le chemin passant devant l'étang communal et rejoindre le bourg.

VIEILLES-MAISONS-SUR-JOUDRY - B2

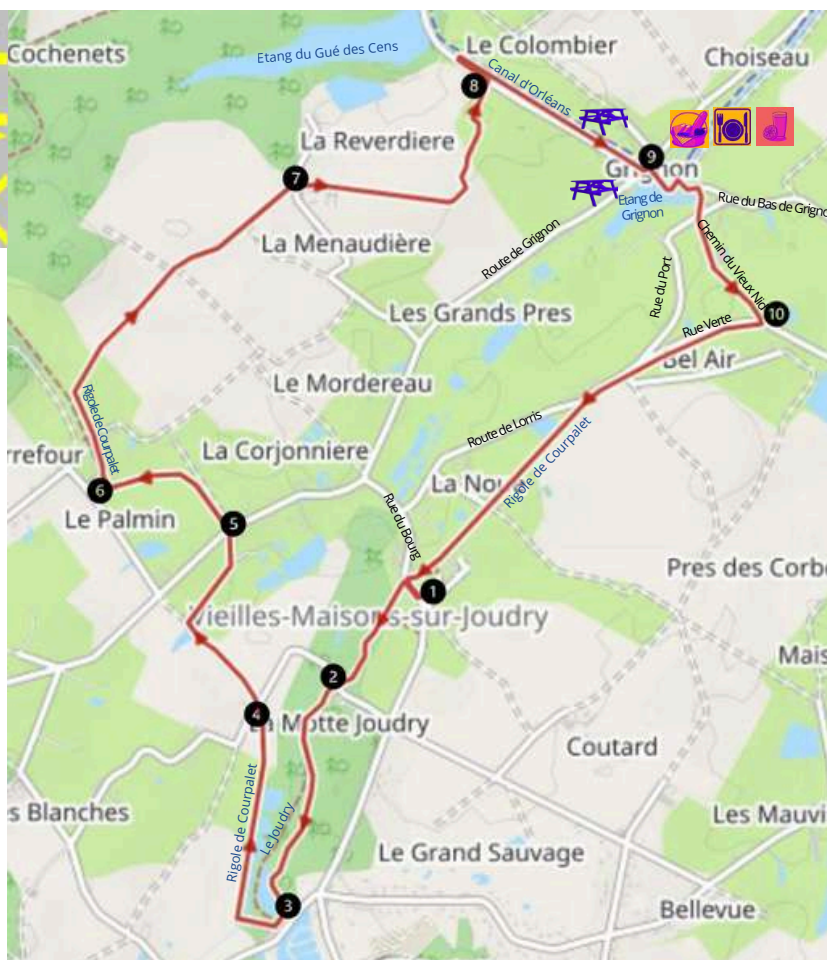
BOUCLE DE LA PLAINE



Au départ de
Vieilles-Maisons/J,
parking à côté de
l'église

Distance : 8.6 km

Durée : 2h30



1. Rue du Bourg - Vieilles-Maisons/J

Parking et départ rue de la Digue. Prendre la direction du bourg, traverser la rigole de Courpalet et la longer vers la gauche. Suivre le balisage blanc et rouge du GR® 3B.

2. Château la Mothe Joudry - Vieilles-Maisons/J.

Au premier croisement, admirer le château de la Mothe Joudry sur la gauche.

3. Rue du Petit Étang - Vieilles-Maisons/J.

Continuer jusqu'à une passerelle en bois, quitter à cet endroit le balisage du GR 3B, et poursuivre le balisage PR.

4. Les Petites Maisons - Vieilles-Maisons/J.

A la route des petites maisons, continuer tout droit en suivant le PR.

5. Rue de la Petite Forêt - Vieilles-Maisons/J.

A l'arrivée sur la route du Palmin, continuer la rigole.

6. Chemin de la Pitazière - Vieilles-Maisons/J.

A la Pitazière, prendre le chemin calcaire à droite et continuer sur le chemin herbé.

7. La Ménaudière - Vieilles-Maisons/J.

Arrivée à l'élevage avicole continuer tout droit pendant environ 1km.

8. Route de Châtenoy - Vieilles-Maisons/J.

Arrivée à la route de Châtenoy, tourner à gauche, puis reprendre à droite le contre halage du Canal.

9. Route de Châtenoy - Vieilles-Maisons/J.

Au pont prendre à droite et sitôt à gauche le long de l'Etang de Grignon. Après l'écluse du bas, reprendre la route à droite, et la 1ère à droite. Continuer en face sur le chemin calcaire, puis herbé.

10. Chemin du Vieux Nid - Vieilles-Maisons/J.

A la route de Lorris, reprendre à droite le bord de la Rigole et la longer jusqu'au bourg, visiter le bourg en prenant à gauche un petit sentier face au lotissement.

THIMORY - C2

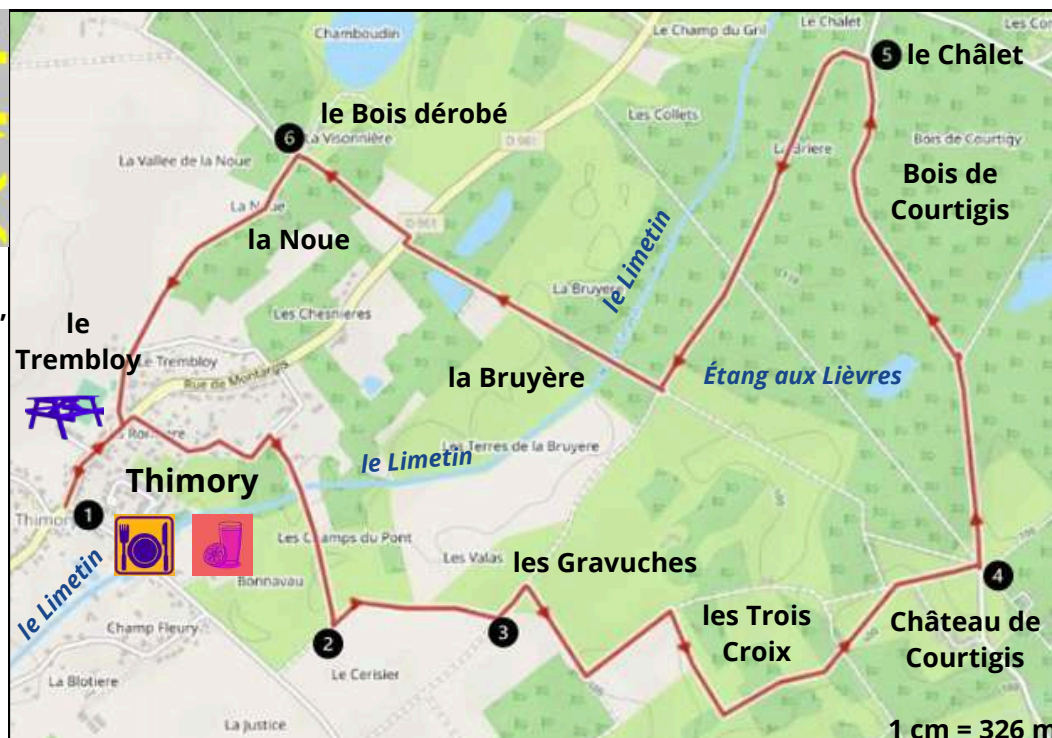
E8 PR DU CHEMIN DES BOIS

| | GR | GRdP | PR |
|--------------------|----|------|----|
| Suite du sentier | | | |
| Tournant | | | |
| Erreur de parcours | | | |

Au départ de Thimory, parking place de l'église

Distance : 8.8 km

Durée : 2h20



1. Rue de Montargis - Thimory

Parking et départ Place de l'église, suivre la départementale direction Montargis. Prendre la route goudronnée à droite face à la mairie. Après le double virage, tourner à droite, descendre le chemin goudronné qui devient herbeux. Passer le petit pont sur le Limetin puis tourner à gauche pour arriver au chemin du Sel.

2. Chemin du Sel - Thimory

Tourner à gauche en suivant le chemin. À 30 m, tourner à droite et suivre la sapinière. Au bout de la sapinière, prendre à gauche puis, à 100 m environ, prendre à droite. Suivre le chemin qui longe les bois.

3. Mât en fer - Oussoy-en-Gâtinais

En apercevant le mât en fer, prendre à gauche dans les bois. On arrive au carrefour des chemins en intersection avec Oussoy. Suivre la flèche qui ramène sur un chemin de calcaire à droite. On aperçoit des poulaillers sur la droite. Aller jusqu'à la route de Lombreuil à Oussoy (à droite, le château de Courtigis - privé).

4. Courtigis - Oussoy-en-Gâtinais

Tourner à gauche pour remonter vers Lombreuil.

5. Route d'Oussoy - Lombreuil

Au lieu-dit le Châlet, tourner à gauche aux premières habitations de Lombreuil et reprendre le chemin du Sel (dans les bois). Suivre ce chemin, passer les barrières, puis à la deuxième, on arrive au carrefour de la Bruyère. Prendre à droite le chemin de terre puis goudronné jusqu'au carrefour de la D 961. La traverser et emprunter la route goudronnée de Ouchamps légèrement à droite.

6. La Noue - Thimory

Au bout de la route (1 km), on aperçoit le château d'Ouchamps (privé). Face à la propriété de la Visonnière, admirer les belles grilles en fer forgé qui représente des visons. Prendre à gauche le chemin goudronné puis herbeux (propriété de la Noue à gauche).

Revenir ensuite sur une route goudronnée. Passer devant les écoles puis la salle des fêtes. Au stop, à droite, redescendre jusqu'à la place de l'église.

SAINT-HILAIRE-SUR-PUISEAUX - D2

E4 PR DU PUISEAUX



1. Le bourg - Saint-Hilaire-sur-Puisseaux

Parking et départ à la mairie, prendre la D 39, tourner à droite puis à gauche en direction d'Oussoy-en-Gâtinais. Passer devant le château et le moulin.

2. D39 - Saint-Hilaire-sur-Puisseaux

800 m plus loin, prendre à gauche le chemin des Piochis sur environ 1,5 km. Reprendre ensuite à gauche la petite route pour rejoindre à droite les Giards.

3. Les Petits Marais - Ouzouer-des-Champs

Arrivé à ce hameau, prendre le chemin à gauche puis tout droit. Suivre ce chemin pour retraverser la D 39 toujours tout droit.

4. Le Château Gorret - Solterre

Au chemin de "la Marche à Solterre", prendre à droite le chemin de la Guillonnerie puis le chemin vicinal 4 pour revenir vers le village.

THIMORY - C2

E7 PR DU SEL ET DES ÉTANGS

| | GR | GRdP | PR |
|--------------------|----|------|----|
| Suite du sentier | | | |
| Tournant | | | |
| Erreur de parcours | | | |



Au départ de
Thimory,
parking place de
l'église

Distance : 9.3 km

Durée : 2h30



1. Rue de Sully - Thimory

Parking et départ Place de l'église. Suivre la départementale direction Montargis. Prendre la route goudronnée à droite face à la mairie. Après le double virage, tourner à droite, descendre le chemin goudronné qui devient herbeux.

2. La Justice - Thimory

Passer le petit pont sur le Limetin puis tourner à gauche pour arriver au Chemin du Sel.

3. Chemin du Sel - Thimory

Tourner à droite en suivant le chemin en herbe jusqu'au carrefour. Traverser la départementale et prendre le chemin de la Justice jusqu'au prochain carrefour de la Croix Chuâtre.

4. Les Trégésières et Prés Ro - Thimory

Traverser la petite route pour prendre le chemin en herbe jusqu'au hameau de l'Épinette.

5. L'Épinette - Thimory

À droite, remonter le chemin de terre qui longe les étangs. Continuer ce chemin jusqu'à la route et tourner à gauche pour la suivre jusqu'au petit pont du Limetin.

6. Route de la Cour-Marigny - Thimory

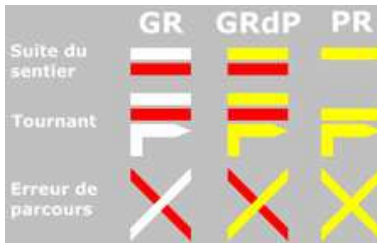
Passer ce pont et continuer jusqu'à la départementale. La traverser et prendre le chemin en calcaire puis en herbe situé en face.


7. Route de Bellegarde - Thimory

Tourner à droite jusqu'à la départementale pour descendre au bourg, jusqu'à la place de l'église.

OUZOUER-DES-CHAMPS - D2-3

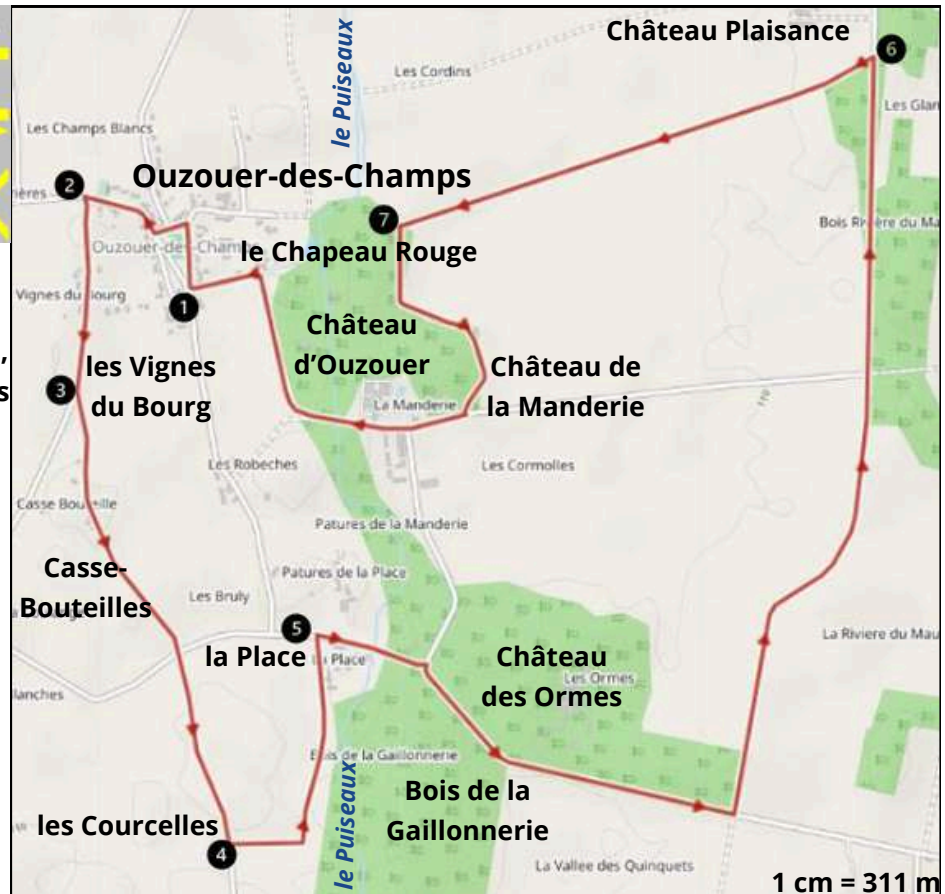
E5 PR DES 4 CHÂTEAUX



 **Au départ de Ouzouer-des-Champs, parking place du Pâtis**

Distance : 9.5 km

Durée : 2h45



1. Le Bourg – Ouzouer-des-Champs

Parking et départ Place du Pâtis. De la mairie, prendre la direction de l'église Saint Martin.

2. Calvaire – Ouzouer-des-Champs

Au calvaire tourner à gauche et prendre le C 5 et passer les Vignes du bourg.

3. Vignes du Bourg – Ouzouer-des-Champs « Calvaire »

Au lieu-dit Casse-Bouteilles, prendre le C 2, dépasser le premier carrefour, la ferme des Courcelles est en vue.

4. Les Courcelles – Ouzouer-des-Champs

Prendre à gauche le premier chemin vert sur environ 800 m, tourner à gauche pour arriver au lieu-dit la Place avec son moulin sur la droite et la rivière du Puiseaux.

5. Pâtures de la place – Ouzouer-des-Champs

Suivre la direction des Ormes, longer le parc du Château et prendre à gauche, ancienne route "Jeanne d'Arc" qui amène dans la plaine des Courcelles et des terres de la Manderie jusqu'au château de Plaisance.

6. Plaisance – Ouzouer-des-Champs

Au château, tourner à gauche le long d'un petit bois, un chemin vert conduit dans la plaine des Souchots et des Cordins (nom d'un ancien moulin). La vallée du Puiseaux est en vue.

7. La Manderie – Ouzouer-des-Champs

Tourner à gauche le long de la peupleraie et d'un bois pour être au Château et à la ferme de la Manderie. Continuer sur la route en direction d'Ouzouer-des-Champs, passer le pont 200 m plus loin, sur la droite le château d'Ouzouer-des-Champs et ensuite les premières maisons de la commune au lieu-dit Chapeau rouge. Sur la droite, un chemin amène au Puiseaux et à l'étang de la commune. Tourner à gauche pour arriver au point de départ, la mairie.

VIEILLES-MAISONS-SUR-JOUDRY - B2

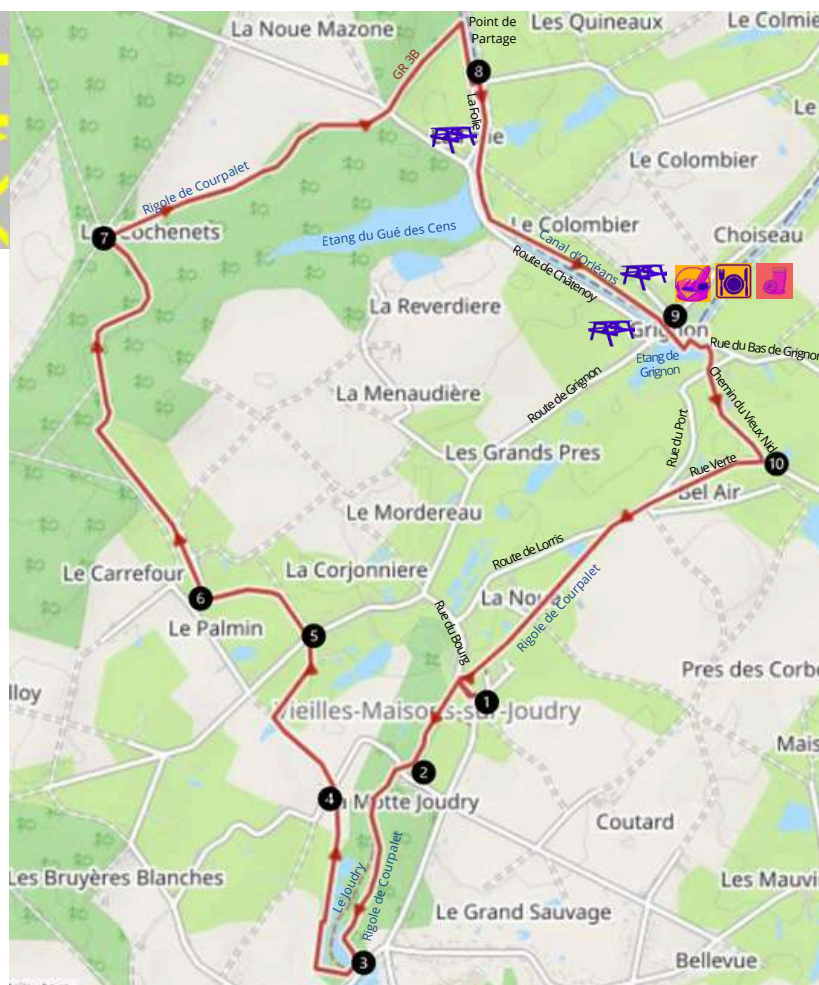
BOUCLE DE LA RIGOLE



Au départ de
Vieilles-Maisons/J,
parking à côté de
l'église

Distance : 10.4 km

Durée : 3h



1. Rue de la Digue - Vieilles-Maisons-sur-J.

Parking et départ rue de la Digue. Prendre la direction du bourg, traverser la rigole de Courpalet et la longer vers la gauche. Suivre le balisage blanc et rouge du GR® 3B.

2. Château la Mothe Joudry - Vieilles-Maisons/J.

Au premier croisement, admirer le château de la Mothe Joudry sur la gauche.

3. Rue du Petit Étang - Vieilles-Maisons/J.

Continuer jusqu'à une passerelle en bois, quitter à cet endroit le balisage GR 3B, poursuivre le balisage PR.

4. Les Petites Maisons - Vieilles-Maisons/J.

A la route des petites maisons, continuer tout droit en suivant le PR.

5. Rue de la Petite Forêt - Vieilles-Maisons/J.

A l'arrivée sur la route du Palmin, continuer la rigole.

6. Chemin de la Pitazière - Vieilles-Maisons/J.

Continuer le long de la rigole.

7. Rigole de Courpalet - Vieilles-Maisons/J.

Arrivée à la passerelle, laisser le PR (à gauche) et continuer la Rigole jusqu'à sa jonction avec le Canal d'Orléans.

8. Route du Point de Partage - Coudroy

Prendre à droite jusqu'au pont de la Folie (le Point de partage) que vous traversez pour continuer en bordure du Canal d'Orléans.

9. Route de Grignon - Vieilles-Maisons/J.

Devant le Relais des 3 Ecluses, traverser la route et longer l'Etang de Grignon. Après l'écluse du bas, reprendre la route à droite, et la 1ère à droite. Continuer en face sur le chemin calcaire, puis herbé.

10. Chemin Du Vieux Nid - Vieilles-Maisons/J.

A la route de Lorris, reprendre à droite le bord de la Rigole et la longer jusqu'au bourg, visiter le bourg en prenant à gauche un petit sentier face au lotissement.

NOYERS - B2

E6 PR LA MASURE

| | GR | GRdP | PR |
|--------------------|----|------|----|
| Suite du sentier | | | |
| Tournant | | | |
| Erreur de parcours | | | |



Au départ de Noyers,
parking salle
polyvalente

Distance : 10.7 km

Durée : 2h45



1. Rue des Genièvres – Noyers

Du parking de la salle polyvalente, se diriger vers l'église Saint-Pierre Saint-Genou et passer devant en tournant à droite direction Chailly-en-Gâtinais. Suivre la VC 7, passer le hameau du Clos Martin et du Champs.

2. Rue de la Mairie – Noyers

Prendre à droite le chemin en calcaire de la Rue en direction des Forgis. Arrivé à la VC 5 (goudronnée), tourner à gauche puis à droite au chemin des Benoistières.

3. Les Benoistières – Noyers

Prolonger après la ferme sur 100 m, chemin herbeux, puis tourner à gauche jusqu'au coin du bois. Prendre à droite, nouveau chemin herbeux sur 400 m environ jusqu'à un chemin de terre communal. Arrivé à ce chemin, prendre à droite jusqu'à la VC 4, traverser la route et longer le bâtiment avicole.

4. Noyers – Bâtiment avicole

À environ 1,5 km tourner à gauche en direction de la D 961 (Lorris-Montargis). Prendre à droite sur environ 50 m.

5. D 961 – Noyers

Tourner à gauche sur le chemin de la Pivotière. Laisser la Colandière sur la droite et continuer tout droit. Arrivé près du lieu-dit la Masure tourner à droite.

6. La Masure – Noyers

Prendre ensuite à droite la route goudronnée direction Lorris jusqu'au chemin de la Grange des Champs.

7. Bellevue – Lorris – La Grange des Champs

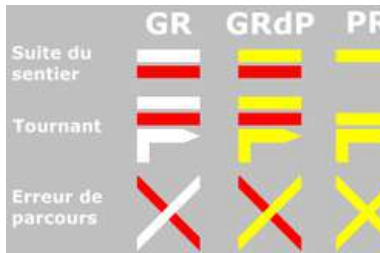
Quitter la route goudronnée et prendre juste en face un chemin herbeux en direction de la ferme auberge. Tourner à droite pour longer la déviation. Au rond-point prendre le passage piéton pour traverser la D 961, prendre à droite et aussitôt le chemin à gauche le long des serres.

8. Monplaisir – Noyers – Gravelines.

Arrivé vers un bois, prendre la direction droite du chemin, passer devant le chemin d'exploitation de Gravelines. À 300 m environ, tourner à gauche jusqu'à la D 738. Tourner à droite et suivre la route goudronnée pour rejoindre le bourg.

CHAILLY-EN-GÂTINAIS - B2

E2 PR DE ROMAISON



Au départ de Chailly-en-Gâtinais, place de l'église

Distance : 10 km

Durée : 2h35



1. D 39 - Chailly-en-Gâtinais

Parking et départ Place de l'église Saint-Aignan. Tourner à droite direction Bellegarde après le pont et suivre la piste longeant le canal d'Orléans jusqu'à l'écluse de Presnoy.

2. D 38 - Presnoy

Prendre à droite et traverser le canal.

3. D 38 - Presnoy

Au carrefour suivant, suivre tout droit, en direction de la Gèvre, le goudron est ensuite remplacé par un chemin de terre. Traverser la route tout droit.

4. Le Petit Bréau - Chailly-en-Gâtinais

Tourner à droite en direction des fermes de Romaison.

5. Romaison - Chailly-en-Gâtinais

Au carrefour, après la première ferme, prendre à gauche pour contourner le bois de Romaison à travers bois et terres agricoles.

6. D 38 - Noyers

Traverser la D 38, vers la Bourdonnière, puis les Trois Vies en se rapprochant du bourg.

MONTEREAU - C3

E16 PR DU GUÉ L'ÉVÊQUE



Au départ de Montereau,
parking de la salle
polyvalente

Distance : 10.2 km

Durée : 2h55

1. Route de Lorris – Montereau

Parking et départ à côté de la salle polyvalente. Remonter le bourg en direction de Lorris. À la croix Saint Pierre, suivre à droite la rigole qui mène jusqu'à l'étang du Gué L'Évêque.

2. Route de la Belle Etoile – Lorris

Longer l'étang du Gué l'Evêque.

3. Les Mitonnières – Montereau

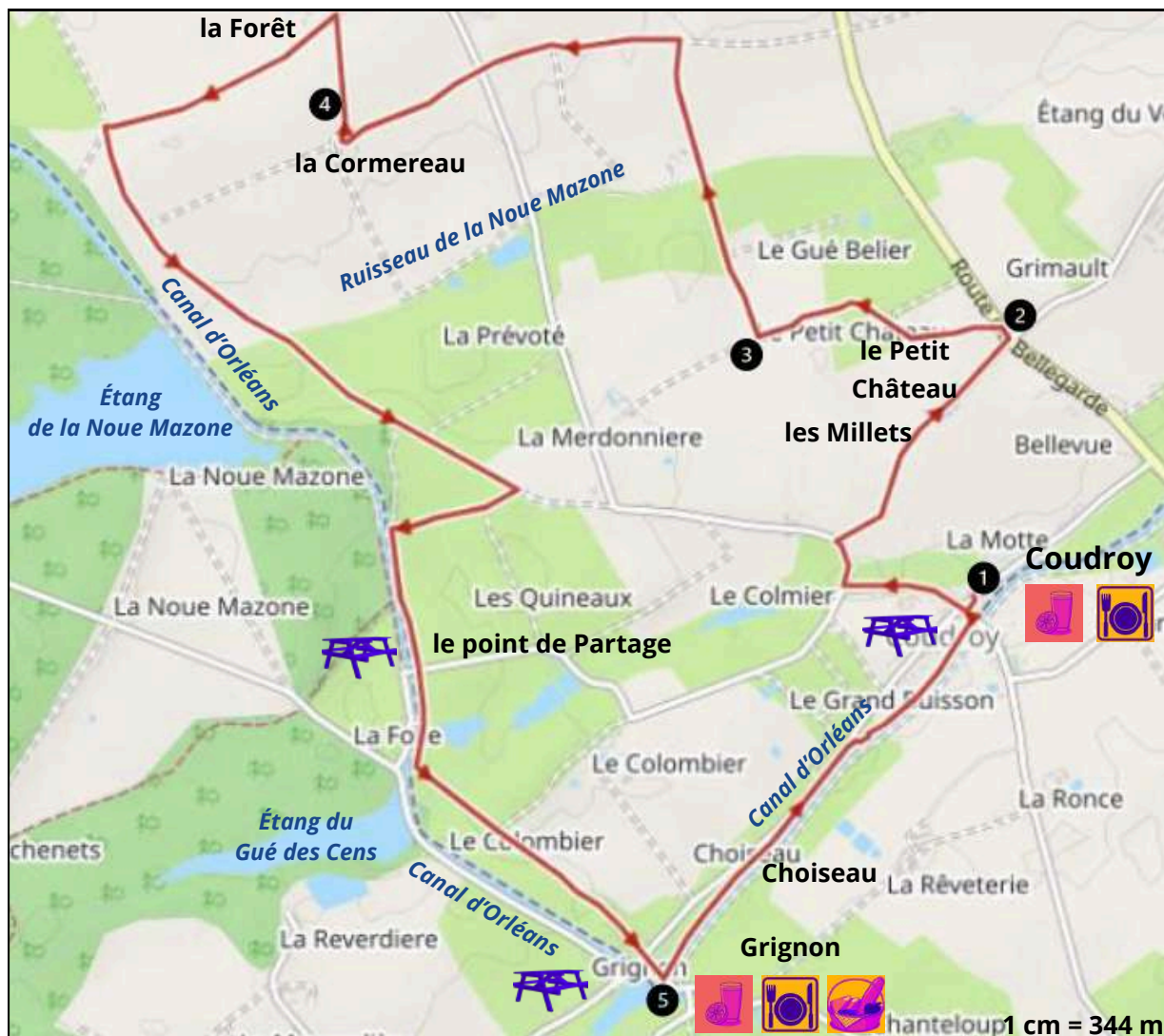
Aux Mitonnières, à la petite ferme, tourner à gauche en direction de la Ragonnerie.

4. La Ragonnerie – Montereau

À la Ragonnerie, traverser la ferme et tout droit pour retrouver après une bonne marche ce merveilleux petit bourg appelé « Montereau les Sauteux ».

COUDROY - B2

E9 PR DU PETIT CHÂTEAU



| | GR | GRdP | PR |
|--------------------|----|------|----|
| Suite du sentier | | | |
| Tournant | | | |
| Erreur de parcours | | | |



Au départ de Coudroy,
place de la petite forêt

Distance : 11 km

Durée : 3h15

1. Place du Bourg - Coudroy

Parking et départ place de la Petite Forêt. Prendre la route de la Petite Forêt puis à droite les Millets.

2. Les Millets - Coudroy

À la route de Bellegarde à Lorris (prudence), prendre à gauche puis le chemin à gauche vers le "Petit Château".

3. Le Gué Bélier - Coudroy

Au carrefour après le Petit Château prendre à droite le Pont de Paulré, puis les Nicolas. Passé cette ferme prendre à gauche la Cormereau. Traverser la route de Beauchamps à Coudroy.

4. Les Terres Vaines - Châtenoy

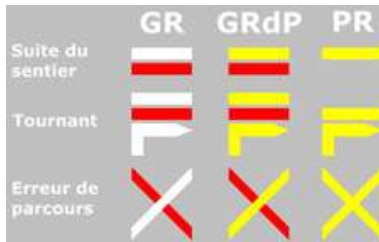
Après le Cormereau, prendre à droite le chemin puis au bout à gauche. Suivre tout droit pendant 800m environ puis de nouveau à gauche. Au gîte prendre l'angle droit à droite pour rejoindre le canal et le suivre. C'est le point de partage des eaux.

5. Grignon - Vieilles-Maisons-sur-Joudry

Rejoindre le site de Grignon et ses trois écluses, traverser la route et retrouver le canal pour le suivre jusqu'à Coudroy.

MONTEREAU - C3

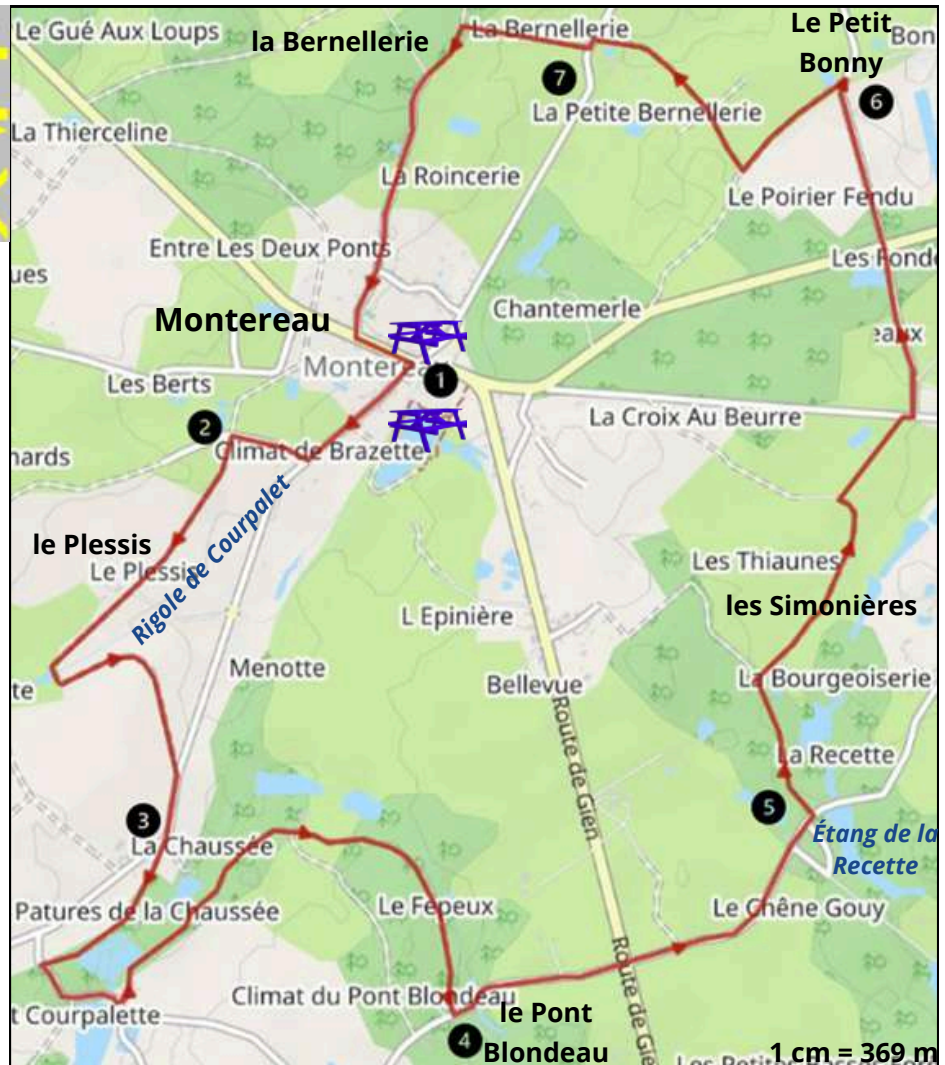
E15 PR DE LA CROIX AU BEURRE



Au départ de
Montereau,
parking de la salle
polyvalente

Distance : 12 km

Durée : 3h05



1. Route d'Ouzouer-sur-Loire - Montereau

Parking et départ route d'Ouzouer-sur-Loire. Prendre la route d'Ouzouer-sur-Loire (D 119). À droite prendre le chemin de Brazette qui mène à un petit pont.

2. Le Plessis - Montereau

Là, sans traverser, remonter la rigole pour couper la D 119.

3. D 119 - Montereau

Reprendre le cours de la rigole jusqu'au pont Blondeau,

4. Climat du Pont Blondeau - Montereau

Puis vers la gauche, le chemin pierré qui rejoint la D44, traverser la route. La route aux Chèvres va vers les étangs de la Recette.

5. L'Étang de la Recette - Montereau

Ce petit chemin de campagne se dirige vers la route du Gué Cheveau qui conduit jusqu'à Petit Bonny.

6. Bonny - Montereau

Au Petit Bonny prendre à gauche puis à droite pour aller vers la D 119.

7. D 119 - Montereau

Traverser et emprunter le petit chemin à travers champs puis à gauche vers le bourg.

CHÂTENNOY - A2

A7 PR DES BRUYÈRES

| | GR | GRdP | PR |
|--------------------|----|------|----|
| Suite du sentier | | | |
| Tournant | | | |
| Erreur de parcours | | | |



Au départ de
Châtenoy,
parking Place de
l'église

Distance : 13 km

Durée : 3h20

la Croix Rouge



1. Route de Lorris - Châtenoy

Parking et départ Place de l'église. Prendre la direction de l'étang de la Noue Mazone. À la sortie du bourg, continuer sur la route du Port, puis route des Collets et tout de suite à gauche rue de Vitry. Tourner à droite et prendre la direction de Beauchamps-sur-Huillard, route du Pont Ganet. Continuer sur la route de la Garenne jusqu'à la ferme des Bruyères.

2. Route de la Garenne - Châtenoy

Après la ferme des Bruyères, tourner à droite et aller jusqu'au canal, ne pas traverser le pont. À droite prendre le chemin empierré de halage jusqu'au pont de la Verrerie.

3. Route du Pont Ganet - Châtenoy - Pont de la Verrerie

Au pont, prendre à droite l'ancien chemin de Saint-Benoît. Suivre le tracé du GR 3 qui pénètre plus loin en forêt domaniale.

4. Route de Sully - Châtenoy


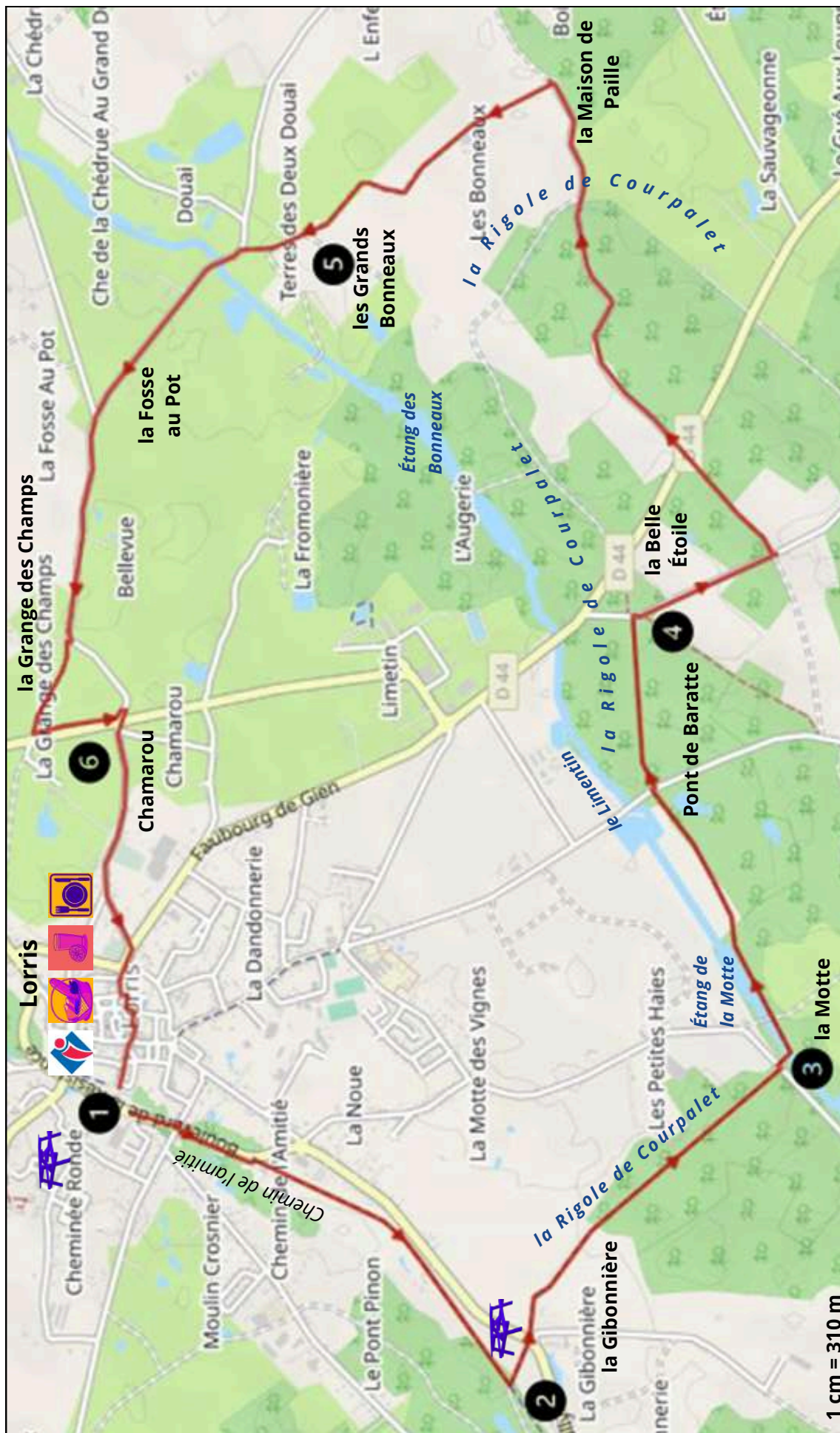
Traverser la D 948 et continuer sur la route du Marchais de la Vallée. Au chemin empierré, tourner à droite puis à la D 948 prendre tout de suite à gauche le chemin du Breuillard.

5. Route de Sully - Châtenoy

À gauche, continuer sur le chemin passant devant l'étang communal et rejoindre le bourg.

LORRIS - B2

E14 PR DE COURPALET



Lorris



Au départ de Lorris
parking du musée
de la Résistance

Distance : 13 km

Durée : 3h25

| | | |
|----|------|----|
| GR | GRdP | PR |
| | | |
| | | |

1. D 961 – Lorris

Parking et départ au musée de la Résistance et de la Déportation. Longer la D 961 (direction de Sully), traverser la D 88 puis la D 961 aux feux tricolores. Continuer à suivre cette route derrière la glissière par un petit sentier qui devient le chemin de l'Amitié. Dans la courbe de la D 961, laisser le chemin à droite et emprunter à gauche un chemin ombragé fermé aux véhicules (ancienne voie ferrée Paris-Bourges).

2. La Rigolette – Lorris

À une croisée de chemin, face à un petit pont sur la rigole de Courpalet, virer à gauche et suivre le cours d'eau. Il s'agit de la rigole de Courpalet. Traverser la D 961 et poursuivre en longeant à gauche la berge de la rigole. À droite, franchir le cours d'eau par une passerelle. Continuer le long de la rigole par le chemin surplombant sa berge droite (passage souterrain de la rigole, 100 m plus loin).

3. Grand Lieu – Lorris

Traverser une route et reprendre le chemin bordant la rigole par la gauche. Traverser un chemin, puis une route au niveau du pont de Baratte. Continuer de suivre la rigole par sa gauche jusqu'au croisement avec la route.

4. La Belle Étoile – Lorris

À la Belle Étoile, suivre la route goudronnée à droite. 600 m plus loin, virer à gauche pour emprunter le chemin du Sel. Au croisement avec la D 44 continuer tout droit. Le chemin du Sel devient goudronné et s'engage dans un petit bois. Franchir un pont sur la rigole de Courpalet.

600 m après une croisée de chemins laisser le chemin du Sel et prendre à gauche la route goudronnée vers la "Maison de Paille". La route devient rapidement un chemin de terre.

5. Les Grands Bonneaux – Lorris

Le chemin aboutit sur une petite route goudronnée. La prendre sur la gauche. Au croisement des routes, 800 m plus loin, prendre à nouveau à gauche, s'engager tout droit dans le chemin herbeux, laisser à droite le chemin menant à la ferme de la Grange des Champs.

6. Le Petit Chamarou – Lorris

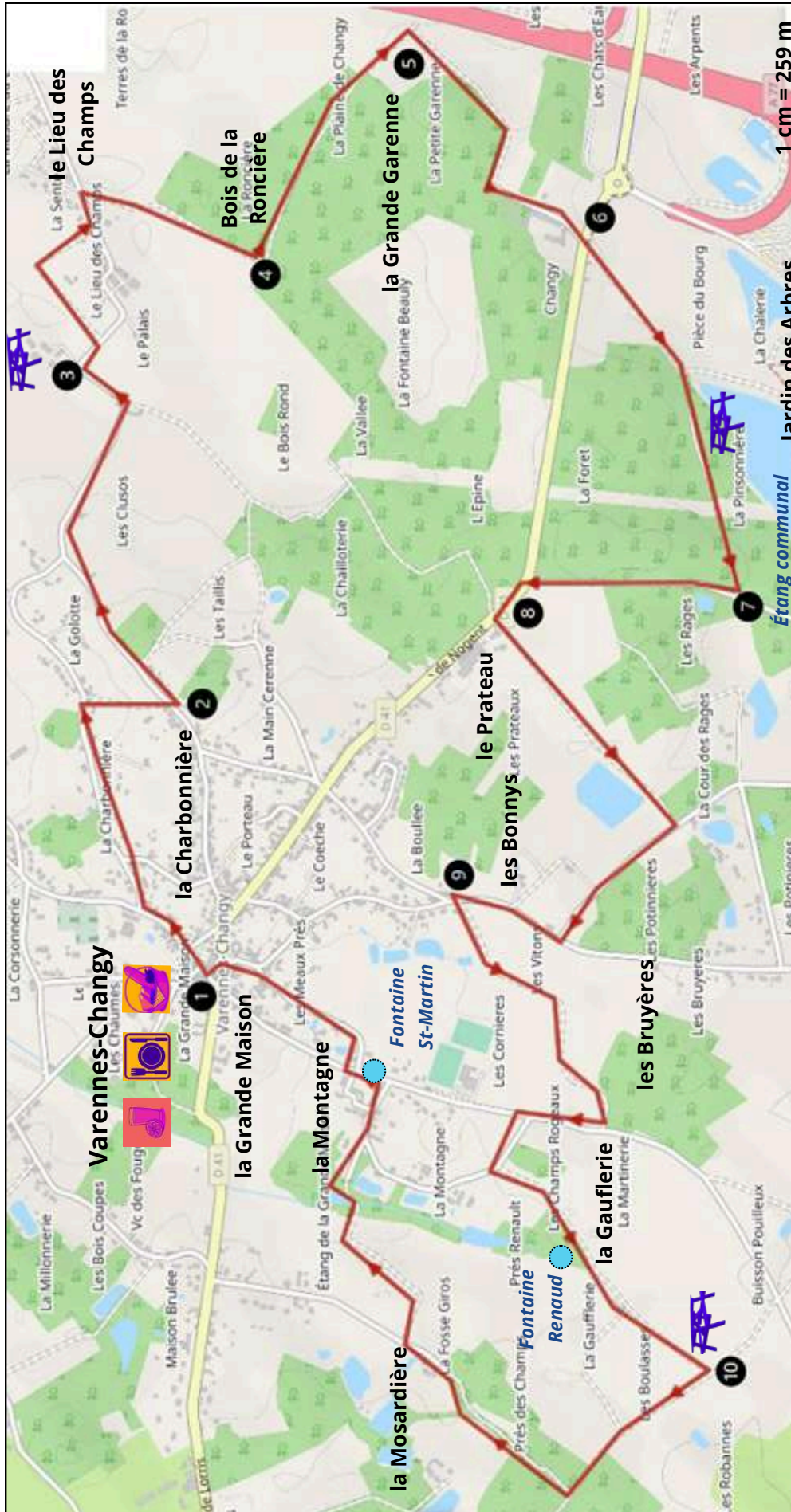
100 m plus loin, au croisement, tourner à droite sur la route menant à Lorris. Passer devant un cimetière et continuer jusqu'à la D 44. Tourner à droite. Au bout de la rue se diriger vers la halle, la traverser puis s'engager sur la place du Martroi (au fond, l'Hôtel de Ville).

À mi-place, emprunter à droite une étroite venelle qui mène à l'église. La contourner pour aboutir Grande Rue. Virer à gauche puis à droite : l'avenue du Capitaine Albert rejoint le musée par l'arrière. Le contourner pour regagner le parking.

Le dépliant de visite de Lorris pour connaître l'histoire de cette ville, est disponible gratuitement auprès de l'Office de Tourisme Gâtinais Sud.

VARENNES-CHANGY - C3

E11 PR DE L'ÉTANG DE CHANGY



Au départ de
Varennes-Changy



parking de Grande
Place

Distance : 13.2 km
Durée : 3h15

| | GR | GRdP | PR |
|--------------------|----|------|----|
| Suite du sentier | | | |
| Tournant | | | |
| Erreur de parcours | | | |

1. Grande Place – Varennes-Changy

Parking et départ Grande Place. Passer devant l'église et prendre la route de Saint-Hilaire-sur-Puiseaux, à droite prendre la rue de la Golotte puis de nouveau à droite chemin de la Charbonnière.

2. Rue d'Ouzouer-des-Champs – Varennes-Changy

Tourner à gauche puis à droite et suivre le chemin à l'orée du bois, tourner à gauche jusqu'à la route d'Ouzouer, aller jusqu'au virage suivant.

3. Le Lieu des Champs – Ouzouer-des-Champs

Prendre le chemin tout droit. Emprunter le chemin à gauche qui longe la ferme et passe derrière les maisons sur 80 m. Arrivé à la Route d'Ouzouer prendre à gauche et ensuite le chemin à droite.

4. Bois de la Roncière – Ouzouer-des-Champs

Prendre le chemin et entrer dans les bois.

5. Autoroute de l'Arbre – Ouzouer-des-Champs

Tourner à droite pour passer devant le château et l'ancienne chapelle de Changy.

6. D41 – Varennes-Changy

Au carrefour avec la route de Nogent, une vue est offerte sur l'aire de service, le Jardin des Arbres. Prendre en face le chemin de la Pinsonnière jusqu'à la route de Gien et longer l'étang de Changy.

7. Les Rages – Varennes-Changy

Prendre à droite, rejoindre le village par la route à gauche.

8. Rue de Nogent – Varennes-Changy

Prendre à gauche le chemin des Sables jusqu'à la route de la Riverie, à droite, retrouver la route de Langesse.

9. Rue de Langesse – Varennes-Changy

Prendre sur votre gauche. Tourner à droite route du Moulinet, puis à gauche vers la Gaufflerie.

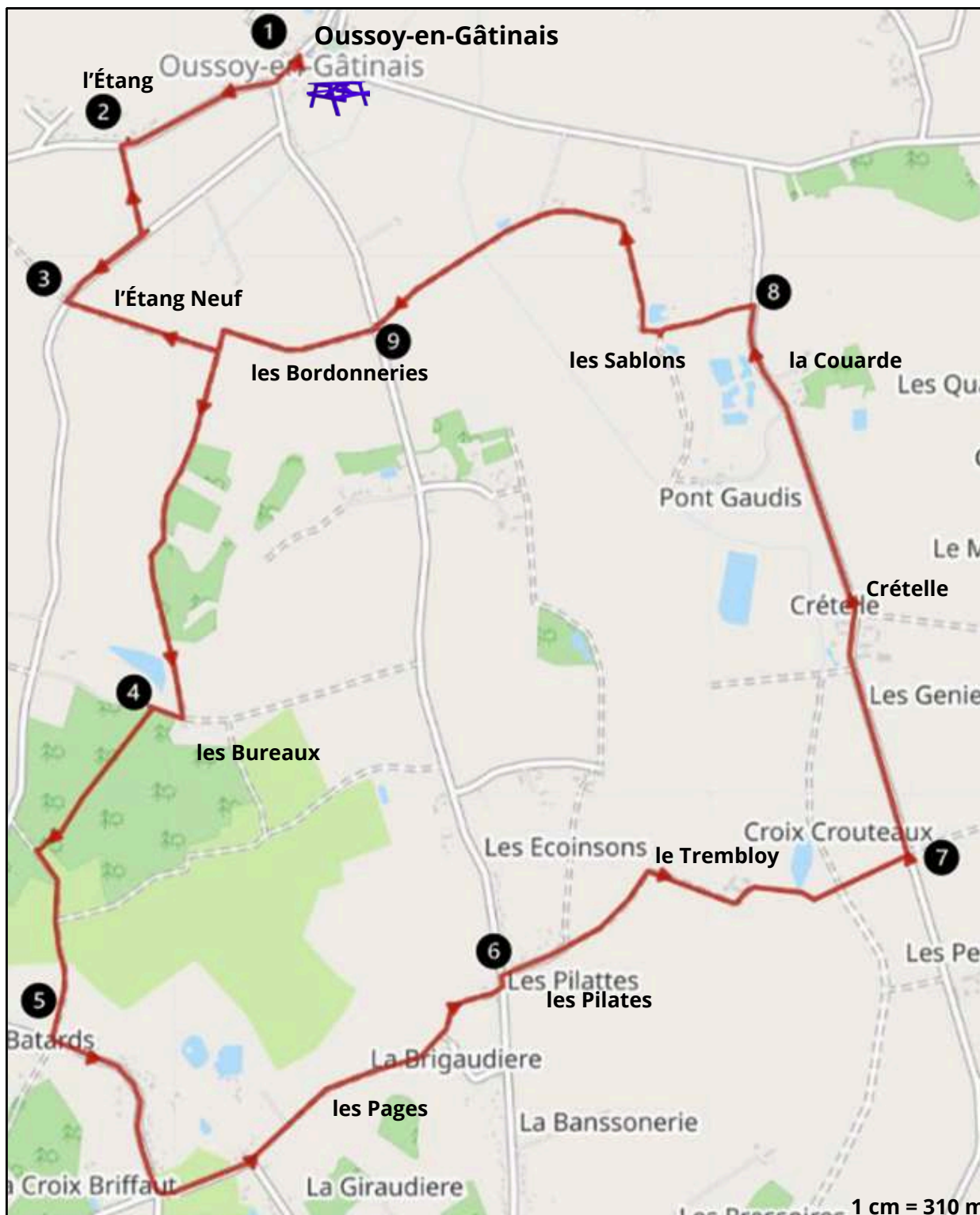
10. La Gaufflerie – Varennes-Changy

À droite rejoindre les bois et à droite au bout du chemin. Passer devant la ferme et juste après, prendre à droite le chemin sinueux qui descend à la source Saint-Martin.

Reprendre en face, remonter le coteau puis prendre à gauche la route de la Montagne pour revenir par la route du Moulinet. Ensuite première à droite chemin de la Petite Montagne, arrivé à la place du Mail rejoindre le départ.

OUSSOY-EN-GÂTINAIS - C3

E22 PR DE L'ÉTANG NEUF



| | GR | GRdP | PR |
|--------------------|----|------|----|
| Suite du sentier | | | |
| Tournant | | | |
| Erreur de parcours | | | |



Au départ de Oussoy-en-Gâtinais,
place de l'Abbé Bouloy

Distance : 13 km

Durée : 3h25

1. Le Bourg - Oussoy-en-Gâtinais

Parking et départ place de l'Abbé Bouloy d'Oussoy-en-Gâtinais, prendre direction La Cour-Marigny.

2. L'Étang - Oussoy-en-Gâtinais

Prendre le second chemin de terre à gauche et à la route goudronnée, à droite.

3. Oussoy-en-Gâtinais

Prendre le premier chemin sur la gauche et au bout à droite. Suivre tout droit le long du bois.

4. Les Grandes Poteries - Oussoy-en-Gâtinais

Au hameau des Bureaux tourner à droite, à 150 m, entrer dans le bois à gauche, continuer le chemin jusqu'à la route.

5. Route de la Cour-Marigny - Varennes-Changy - Les Prés Batards

À la route goudronnée, prendre à gauche jusqu'au carrefour, puis à droite direction Les Pages et toujours tout droit. Emprunter le chemin de terre jusqu'à la D 42, la traverser direction Les Pilates.

6. Chemin des Pilates - Varennes-Changy

Contourner la ferme de Trembloy jusqu'au carrefour.

7. Le Trembloy - Varennes-Changy

Prendre à gauche la route goudronnée sur 1 km environ, direction Cretelle, la Couarde.

8. La Couarde - Oussoy-en-Gâtinais

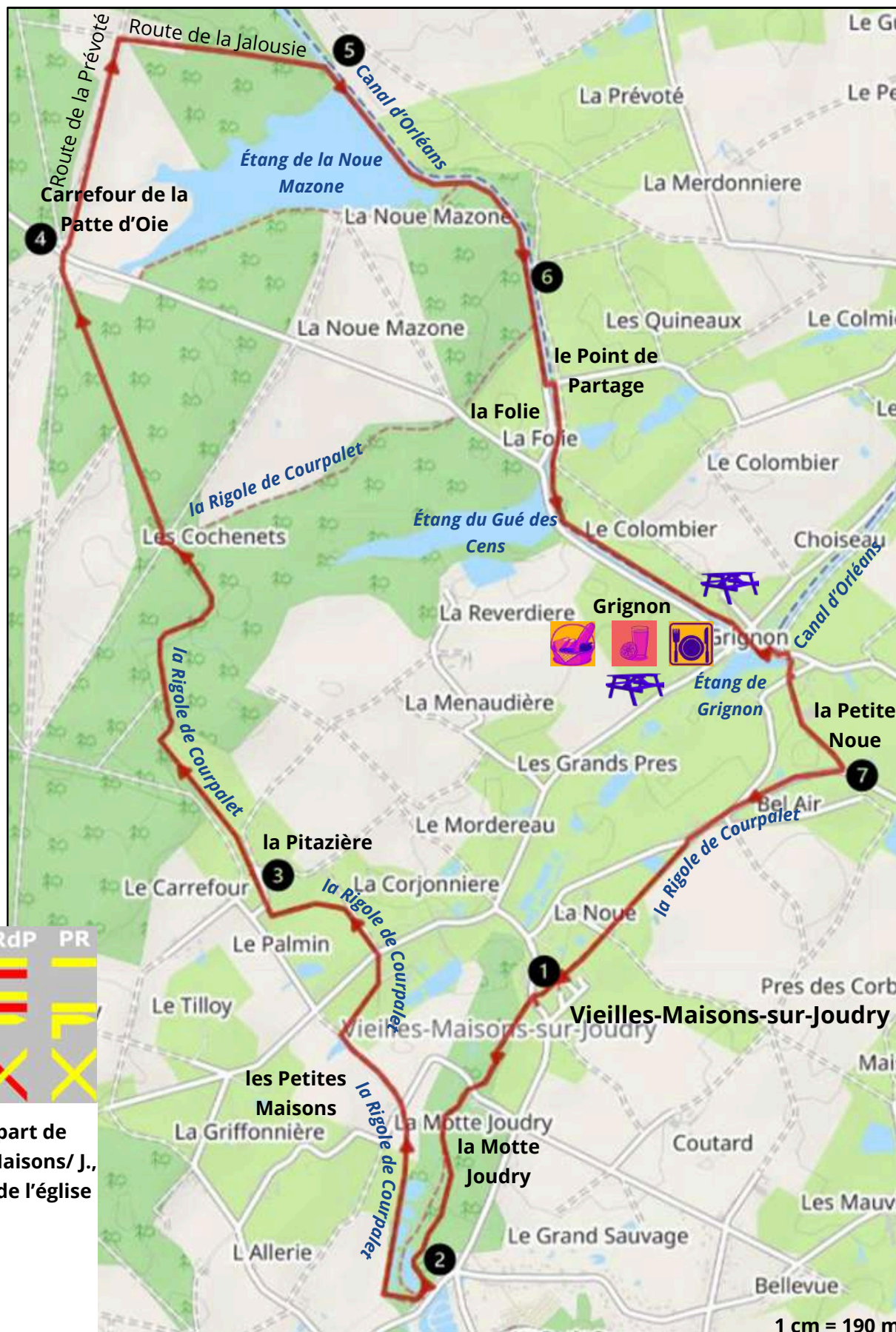
Prendre à gauche vers les Sablons et au bout à droite ; suivre jusqu'à la D 42 en traversant la rivière.

9. D 42 - Oussoy-en-Gâtinais

Emprunter le chemin en face et retour à Oussoy-en-Gâtinais.

VIEILLES-MAISONS-SUR-JOUDRY - B2

E18 PR DE GRIGNON



| | GR | GRdP | PR |
|--------------------|----|------|----|
| Suite du sentier | | | |
| Tournant | | | |
| Erreur de parcours | | | |



Au départ de Vieilles Maisons/J., parking de l'église

Distance : 13 km

Durée : 3h25

1 cm = 190 m

1. Rue du Bourg – Vieilles-Maisons-sur-Joudry

Départ au parking à côté de l'église. Traverser la rigole de Courpalet et la longer vers la gauche. Suivre le balisage blanc et rouge du GR ® 3B jusqu'à une passerelle en bois.

2. Petit Étang des Bois - Vieilles-Maisons-sur-Joudry

Quitter à cet endroit le GR ® 3B en poursuivant le long de la rigole. Au lieu-dit des Petites Maisons, traverser la route et emprunter un chemin de terre sur quelques dizaines de mètres. Le quitter pour retrouver la rigole.

3. La Pitazière - Vieilles-Maisons-sur-Joudry

Laisser la ferme de la Pitazière sur la droite et continuer sur la berge de la rigole jusqu'en forêt. Traverser et quitter la rigole au niveau d'un méandre en empruntant une petite passerelle en bois. Au carrefour, prendre la route des Pommereaux jusqu'au carrefour de la Patte d'Oie.

4. Route de la Verrerie – Châtenoy

Se diriger vers la voie goudronnée et la traverser (Prudence !). Emprunter la route forestière de la Prévôté. À la croisée, prendre à droite la route de la Jalousie vers le canal d'Orléans.

5. Chemin de halage – Châtenoy

Longer le canal à droite en bordure de l'étang de la Noue Mazone, puis de la forêt. Et retrouver la rigole de Courpalet à son arrivée dans le canal (point le plus haut du canal d'Orléans).

6. La Folie – Vieilles-Maisons-sur-Joudry

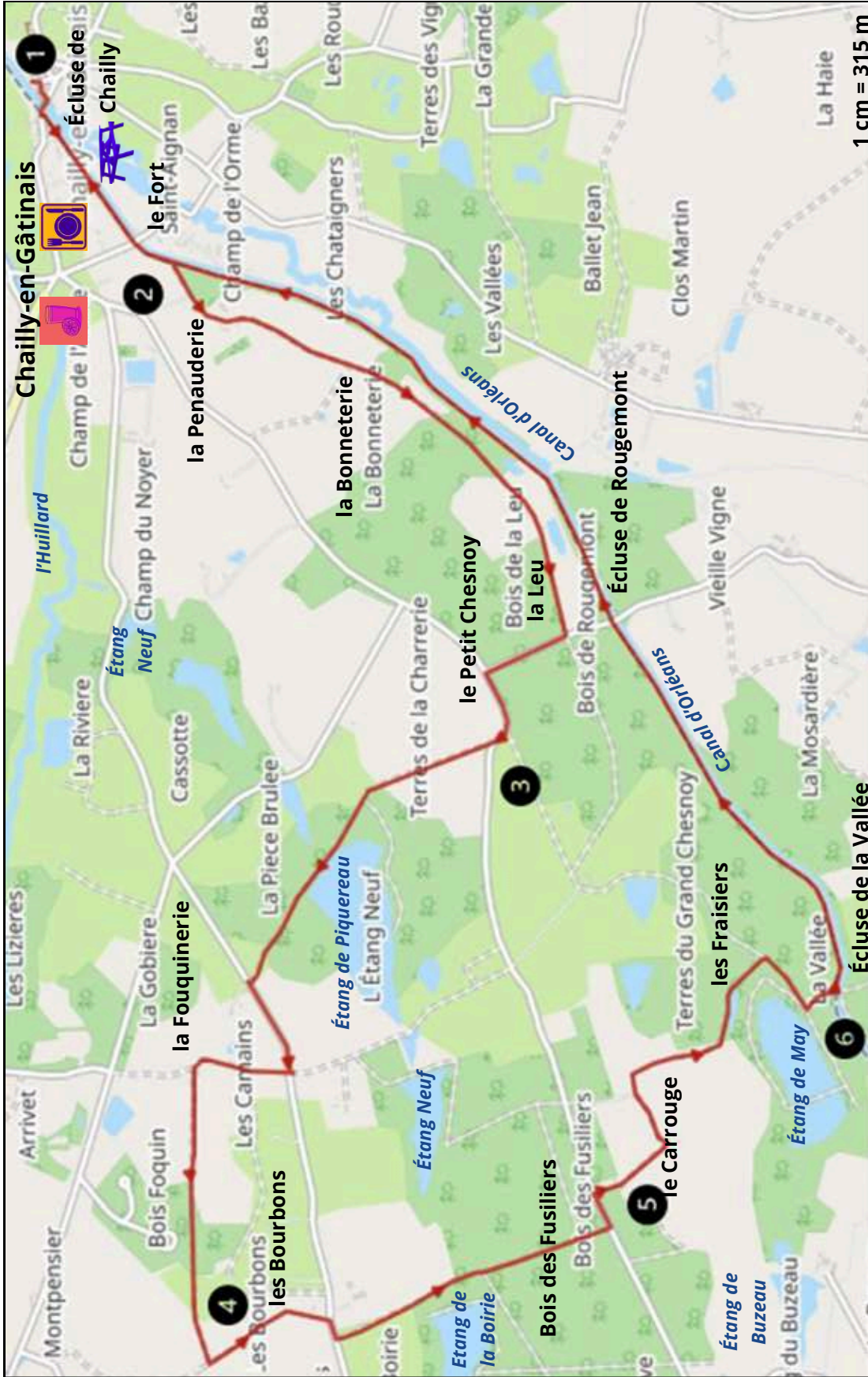
Franchir le ponceau. On retrouve le GR ® 3B dont on suit le balisage en poursuivant le long du canal. Gagner l'écluse du Point de Partage (plus grand et plus long bief du canal), emprunter le pont, puis virer à droite sur le chemin en bordure du canal. Il mène au site des Trois Ecluses de Grignon. Au bout du pont, traverser la route (Prudence), descendre les marches, longer l'étang, la troisième écluse et virer deux fois à droite. À l'angle de la maison, s'engager sur le chemin à gauche, passer la ferme et poursuivre.

7. La Petite Noue – Vieilles-Maisons-sur-Joudry


Traverser la route et suivre à droite la rive de la rigole de Courpalet. Au carrefour, continuer par la route puis, face à la ferme, poursuivre à gauche sur le bord de la rivière et rejoindre le village.

CHAILLY-EN-GÂTINAIS - B2

E3 PR LES BOURBONS



| | GR | GRdP | PR |
|--------------------|----|------|----|
| Suite du sentier | | | |
| Tournant | | | |
| Erreur de parcours | | | |


 Au départ de
 Chailly-en-Gâtinais,
 parking Place de
 l'église

Distance : 14.5 km
 Durée : 3h45

1. Rue de l'Écluse - Chailly-en-Gâtinais.

Parking et départ Place de l'église Saint-Aignan. Franchir le pont sur le canal et prendre à gauche le chemin de halage. Passer le pont suivant, continuer sur 150 m.

2. Le Fort - Chailly-en-Gâtinais.

À la bifurcation, prendre le chemin à droite, bordé de bois. Dépasser la Penauderie, poursuivre parallèlement au canal jusqu'à La Leu, puis par le chemin qui s'en écarte. Emprunter la petite route à droite, puis la route à gauche.

3. Le Petit Chesnoy - Chailly-en-Gâtinais.

À la sortie du virage, s'engager sur le chemin de terre à droite. Longer la digue de l'étang de Piquereau et poursuivre. Prendre la route à gauche sur 350 m puis partir à droite vers la Fouquinerie et, à la lisière du bois, emprunter le chemin de terre à gauche.

4. Les Bourbons - Chailly-en-Gâtinais.

En vue de la ferme des Bourbons, bifurquer à gauche sur le chemin, puis à droite sur la route de desserte. Emprunter la route à droite sur 70 m, puis le chemin à gauche sur 1 km. Il traverse une zone de bois et d'étangs. Suivre la petite route à gauche sur 450 m.

5. Les Fraisiers - Chailly-en-Gâtinais.

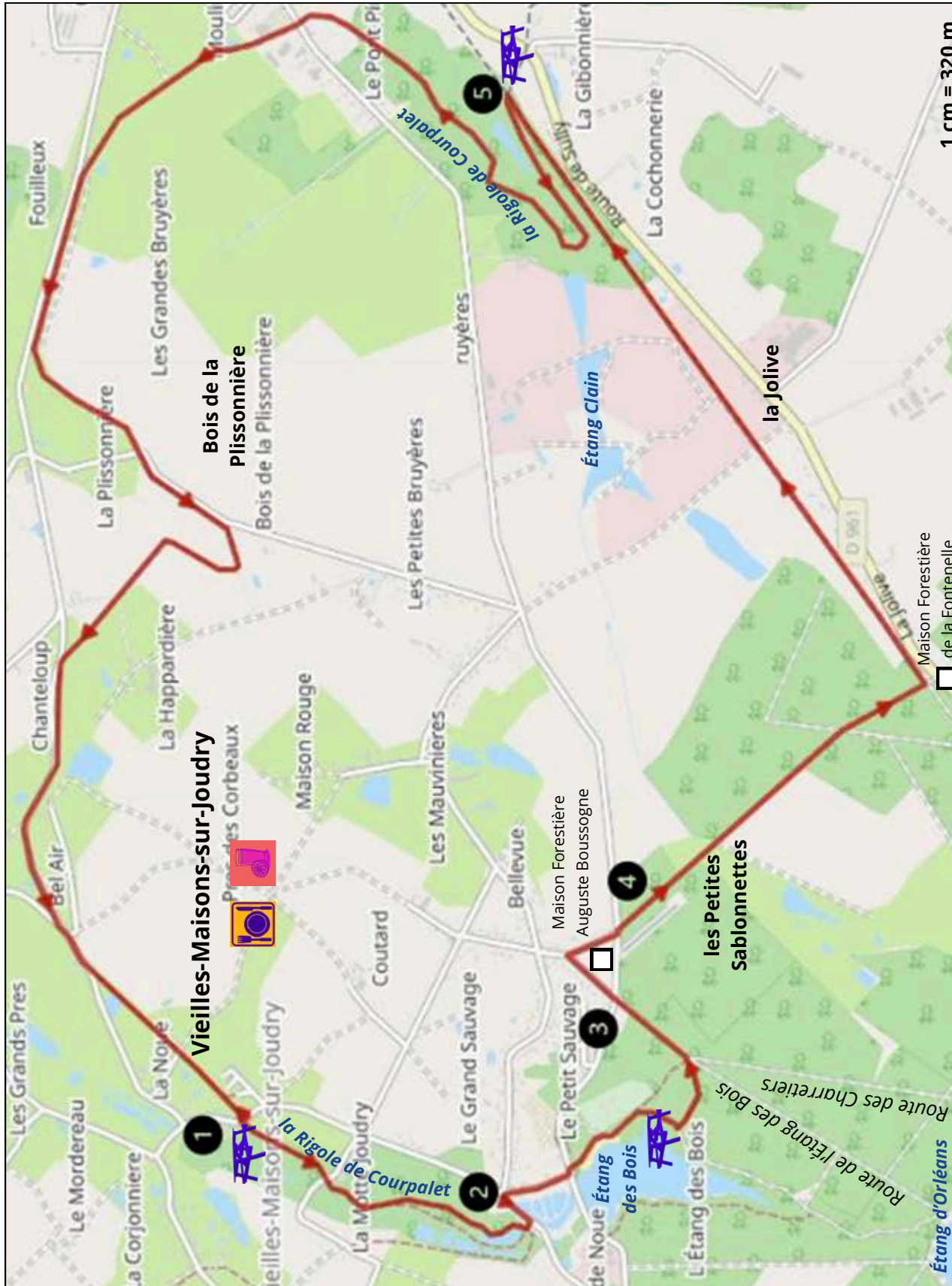
S'engager sur le chemin à droite qui conduit à un petit étang, puis contourne l'étang du May et rejoint le canal à l'écluse de Vallée.

6. La Vallée - Chailly-en-Gâtinais.

Prendre à gauche le chemin de halage jusqu'à Chailly-en-Gâtinais.

VIEILLES-MAISONS-SUR-JOUDRY - B2

E19 PR DE L'ÉTANG DES BOIS



GR GRdP PR

| | | |
|--|--|--|
| | | |
| | | |
| | | |

Suite du sentier
Tournant
Erreur de parcours

Distance : 15.4 km
Durée : 4h35

Au départ de Vieilles-Maisons-sur-Joudry, parking à côté de l'église

1. Rue du Bourg – Vieilles-Maisons-sur-Joudry

Parking et départ à côté de l'Église. Traverser la rigole de Courpalet et la longer en passant devant l'ancienne auberge. Suivre le balisage blanc et rouge du GR 3 jusqu'à une passerelle en bois.

2. Petit Étang des Bois – Vieilles-Maisons-sur-Joudry

Traverser la rigole de Courpalet en suivant le GR 3 jusqu'à l'Étang des bois, longer la plage et le camping en laissant le GR 3 sur la droite. Prendre l'Allée des Chênes qui débouche sur le chemin des Charretiers et prendre à gauche.

3. Route de l'Étang des Bois– Vieilles-Maisons-sur-Joudry

Traverser la D 88 à la maison forestière Auguste Boussoigne, au prochain carrefour prendre à droite et retraverser la D 88 pour reprendre la route forestière en face.

4. D 88 – Vieilles-Maisons-sur-Joudry

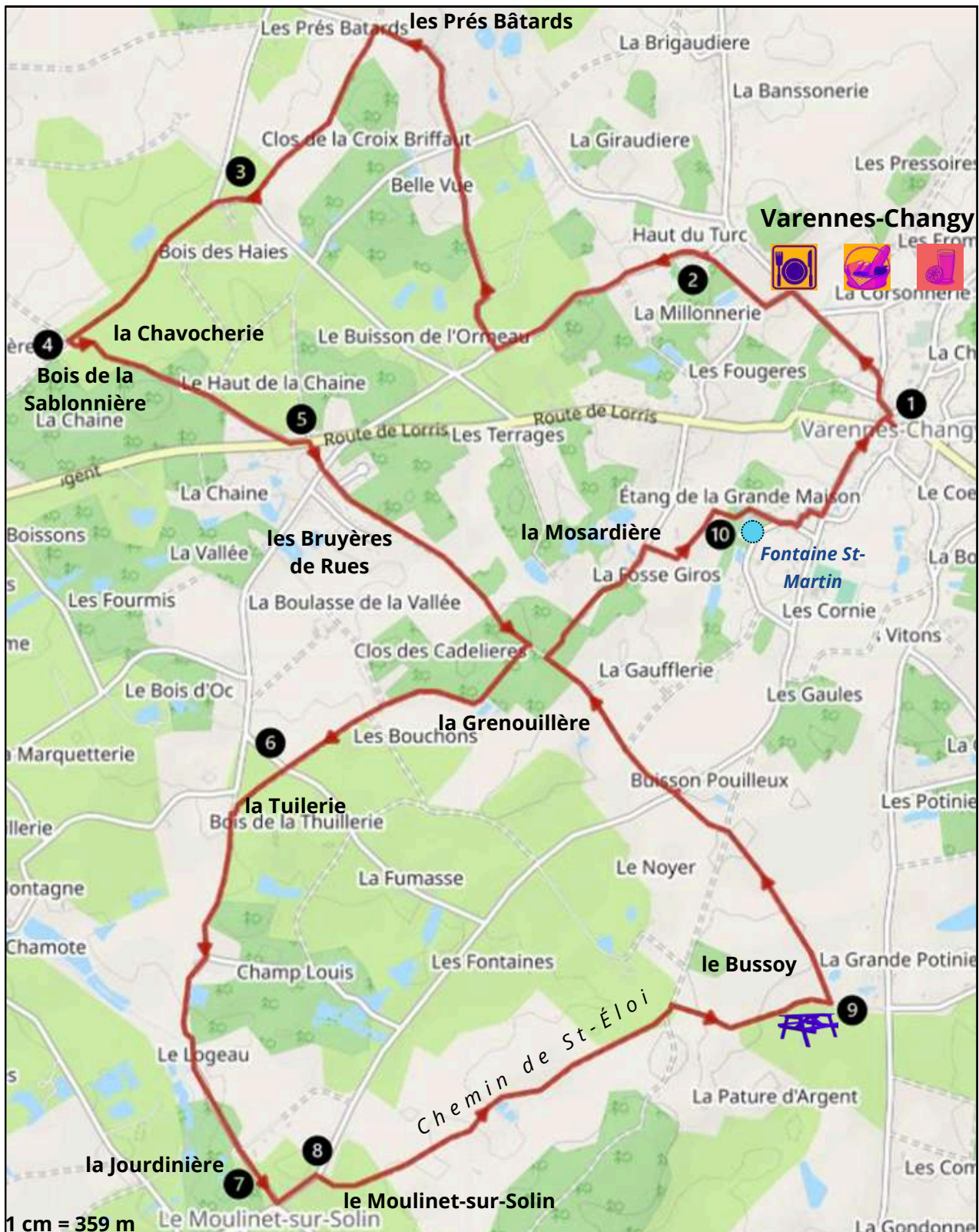
Prendre la route forestière des Grandes Maisons. La quitter par la gauche à la maison forestière de la Fontenelle en empruntant l'ancienne voie ferrée "les Bordes-Lorris".

5. Route des Grandes Maisons – Vieilles-Maisons-sur-Joudry

Quitter l'ancienne voie ferrée par la gauche. Rejoindre la rigole de Courpalet et la suivre jusqu'au village de Vieilles-Maisons-sur-Joudry.

VARENNES-CHANGY - C3

E12 PR DE LA SOURCE SAINT-MARTIN



| | GR | GRdP | PR |
|--------------------|----|------|----|
| Suite du sentier | | | |
| Tournant | | | |
| Erreur de parcours | | | |



Au départ de
Varennes-Changy,
parking Grande Place

Distance : 17.6 km

Durée : 4h35



1. Grande Place – Varennes-Changy

Parking et départ Grande Place. Passer devant l'église et prendre la rue de Montargis. Passer devant le lavoir ; 100 m plus loin, tourner à gauche. Prendre la rue sur 100 m, puis à droite prendre le chemin herbeux.

2. La Millonnerie – Varennes-Changy

Tourner à gauche et suivre la rue. Prendre à droite, Route de la Grand Cour puis tout droit jusqu'aux Prés Bâtards. Prendre à gauche et rallier le Bois aux haies.

3. Route du Bois des Haies – Varennes-Changy

Au carrefour, suivre en face la route puis le chemin. Contempler la faune à l'occasion.

4. Le Champ de Bataille – Varennes-Changy

Tourner à gauche, revenir vers la route de Montereau sur 100 m environ puis à droite.

5. Route de Lorris – Varennes-Changy

Prendre en face le chemin jusqu'à l'intersection dans les bois. Tourner à droite et suivre le chemin le long des bois puis des champs.

6. Bois de la Thuillerie – Varennes-Changy

Aller en face, tourner à gauche, et continuer le chemin en herbe en descendant le vallon.

7. Rue du Logeau – Le Moulinet-sur-Solin

Prendre la rue de Varennes sur 200 m, tourner à droite et prendre le chemin de Saint-Eloi.

8. Rue de Varennes- Le Moulinet-sur-Solin

Suivre ce chemin jusqu'à la Pâture d'Argent. Tourner à droite puis à gauche sur le coteau.

9. Route de Langesse – Varennes-Changy

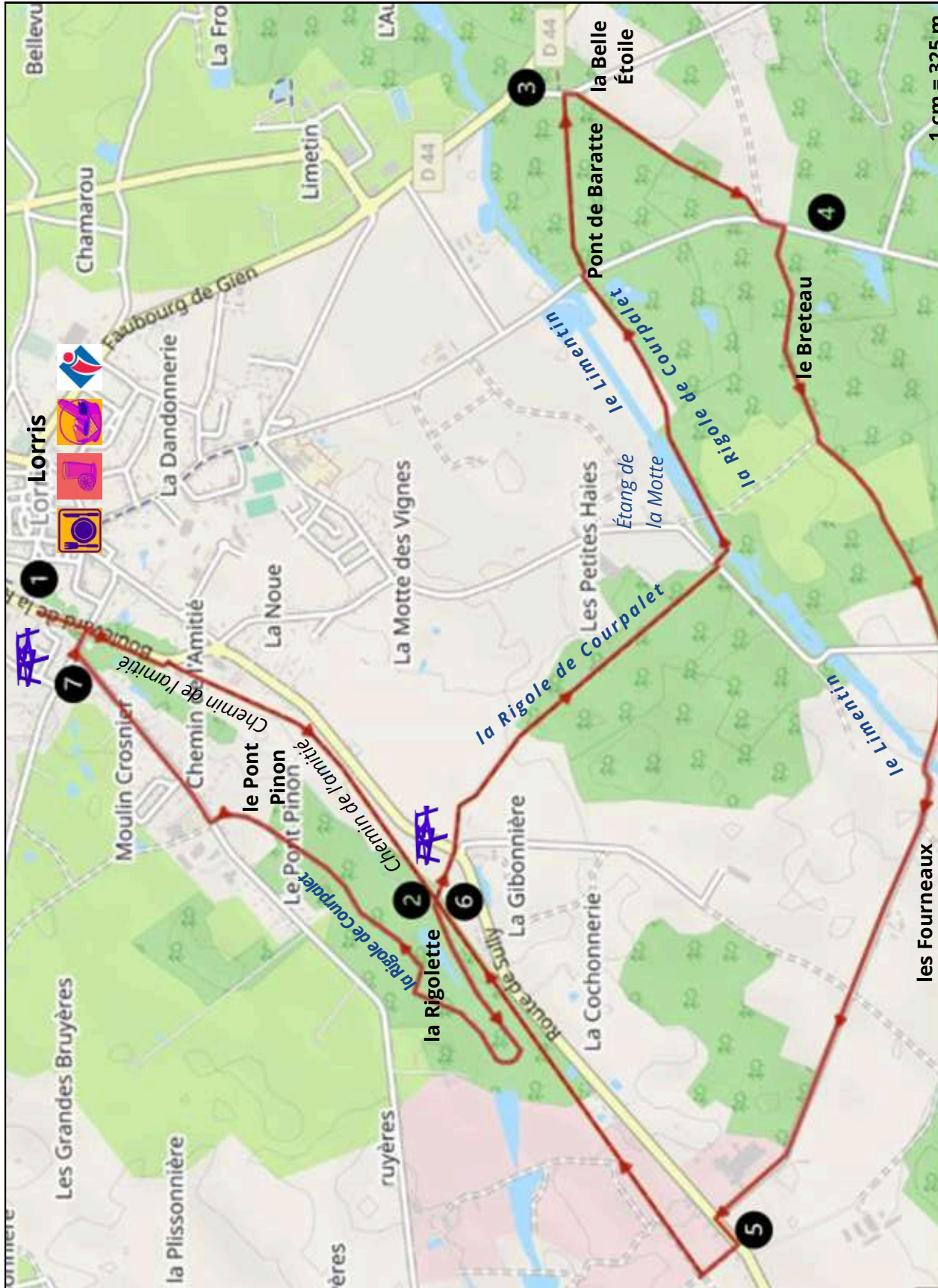
Tourner à gauche, reprendre le chemin traversant la route du Moulinet. Dans les bois, tourner à droite, passer devant la ferme et prendre à droite le chemin sinueux qui descend à la source Saint-Martin.

10. Impasse de la Source Saint-Martin – Varennes-Changy

Reprendre en face, remonter le coteau et prendre à gauche la route de la Montagne pour revenir au village par la route du Moulinet.

LORRIS - B2

E13 PR DES CONTREBANDIERS



Au départ de Lorris, Distance : 16.6 km
parking du musée de la Résistance Durée : 3h55



| | GR | GRdP | PR |
|--------------------|----|------|----|
| Suite du sentier | | | |
| Tournant | | | |
| Erreur de parcours | | | |

1. D 961 - Lorris

Au départ du parking du musée de la Résistance, longer la D 961 (direction Sully), traverser la D 88 puis la D 961 (aux feux tricolores). Continuer à suivre cette route derrière la glissière par un petit sentier qui devient le chemin de l'Amitié. Dans la courbe de la D 961, laisser le chemin à droite et emprunter, à gauche un chemin ombragé, fermé aux véhicules (ancienne voie ferrée Paris-Bourges).

2. La Rigollette - Lorris

À la croisée de chemin, face à un petit pont sur la rigole de Courpalet, virer à gauche et suivre le cours d'eau la rigole de Courpalet. Traverser la D 961 et poursuivre en longeant à gauche la berge de la rigole. À droite, franchir le cours d'eau par une passerelle. Continuer le long de la rigole par le chemin surplombant sa berge droite (passage souterrain de la rigole, 100 m plus loin). Traverser une route et reprendre le chemin bordant la rigole par la gauche. Traverser un chemin, puis une route au niveau du pont de Baratte. Continuer de suivre la rigole par la gauche, jusqu'au croisement avec la route (la Belle Étoile).

3. La Belle Étoile - Lorris

Franchir le pont à droite, et aussitôt après la maison, virer à droite pour emprunter un chemin herbeux. Prendre à droite en fin de chemin et rapidement à gauche par une route.

4. Lorris

100 m plus loin, prendre le chemin empierré à droite (direction de Breteau). Il s'agit du chemin dit du Sel. À une fourche, suivre à gauche le chemin, où rives de bois et champs cultivés s'alternent. Au croisement avec une route, suivre tout droit la voie goudronnée. Elle aboutit sur la D 961 (usine laitière à droite). La traverser et se diriger vers la gauche.

5. La Jolive - Lorris

Après 120 m, tourner à droite juste avant le panneau la Jolive (chemin du Sel). 100 m plus loin, prendre à droite un large chemin (on retrouve le tracé de l'ancienne ligne de chemin de fer). Traverser un carrefour herbeux et continuer jusqu'à atteindre la rigole.

6. La rigole - Lorris

Virer à gauche pour suivre la berge de la rigole. Le cours d'eau dessine une courbe au niveau de laquelle une passerelle est à franchir, puis découverte d'un pont de pierre. Suivre la rigole jusqu'à la D 88.

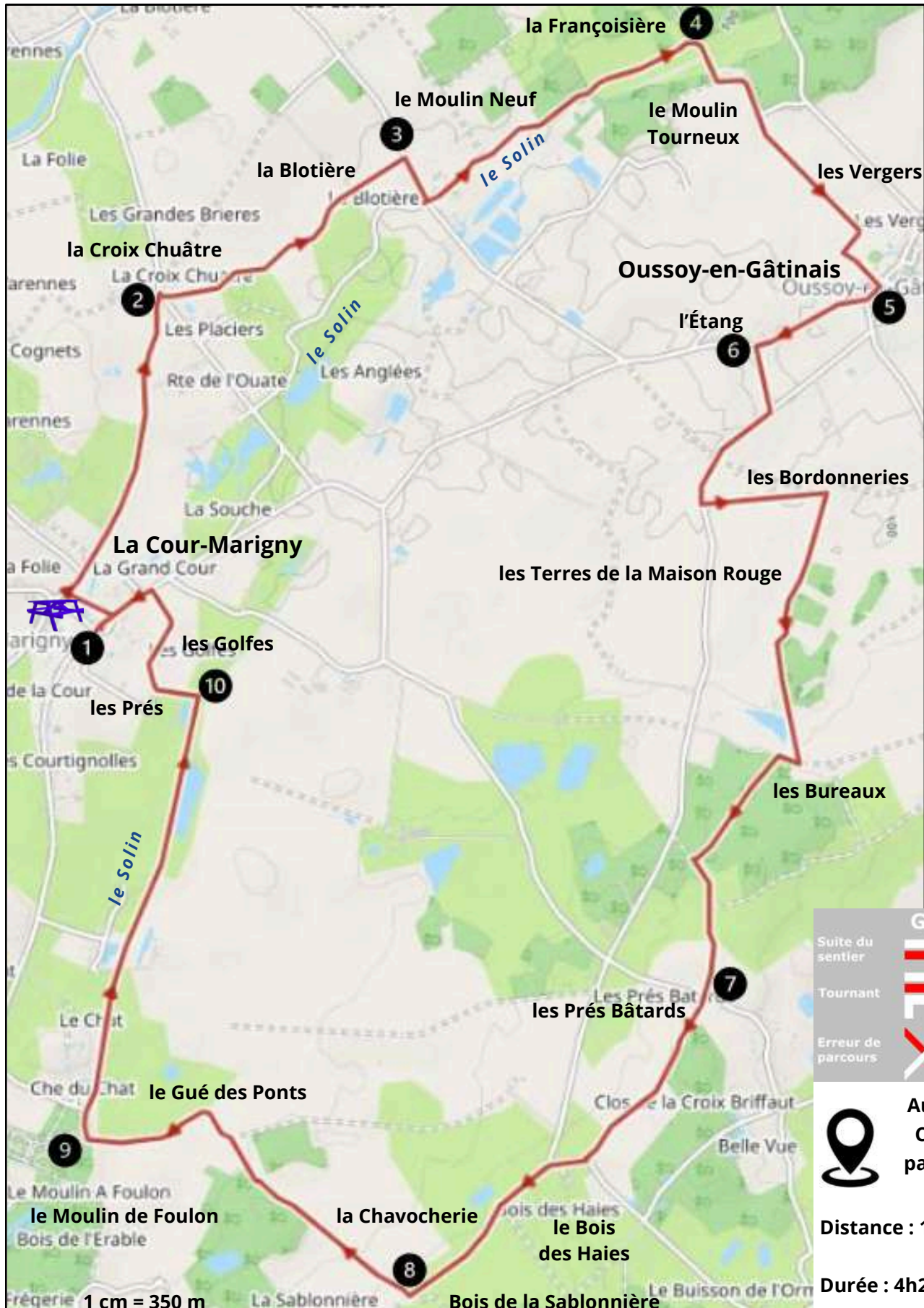
7. Rue du Faubourg d'Orléans - Lorris

Traverser la D 88 pour être en sécurité et tourner à droite pour se diriger vers le point de départ. Retraverser la D 88 au passage piéton avant le virage. Après le virage, franchir le rû de la Poterie sur une passerelle piéton. Traverser la D 961 à droite après le feu tricolore puis le faubourg d'Orléans pour rejoindre le parking du musée de la Résistance.

Le dépliant de visite de Lorris pour connaître l'histoire de cette ville, est disponible gratuitement auprès de l'Office de Tourisme Gâtinais Sud.

LA COUR-MARIGNY - C2

E21 PR DU SOLIN



| | GR | GRdP | PR |
|--------------------|----|------|----|
| Suite du sentier | | | |
| Tournant | | | |
| Erreur de parcours | | | |



Au départ de La Cour-Marigny, parking Place de l'église

Distance : 16.8 km

Durée : 4h20

1. Place du l'église - La Cour-Marigny

Parking et départ Place de l'église. Prendre la direction de Oussoy-en-Gâtinais (D 119) puis sur la gauche. Au lavoir prendre le chemin jusqu'à son extrémité, tourner à droite pour emprunter la route de Thimory jusqu'au hameau de la Croix Chuâtre.

2. Les Ferandières - La Cour-Marigny

À droite du poteau d'incendie, prendre le chemin jusqu'à la départementale. Tourner à droite et au premier carrefour, prendre le chemin sur la gauche direction le Moulin Neuf.

3. La Peronnière - La Cour-Marigny

À l'extrémité du chemin prendre à droite, traverser la rivière le Solin et à gauche retrouver la route goudronnée.

4. Moulin Tourneux - Oussoy-en-Gâtinais

Emprunter le chemin de terre direction le bourg d'Oussoy-en-Gâtinais.

5. Le bourg - Oussoy-en-Gâtinais

Prendre à droite jusqu'à la place de l'Abbé Bouloy. Prendre la direction de La Cour-Marigny.

6. L'Étang - Oussoy-en-Gâtinais

Prendre le premier chemin de terre à gauche et au goudron à droite. Ensuite prendre le premier chemin à gauche et au bout à droite. Suivre tout droit le long du bois jusqu'au hameau des Bureaux. Tourner à gauche, à 150 m tourner à droite, prendre le chemin jusqu'à son extrémité.

7. Les Prés Bâtards - Oussoy-en-Gâtinais

Au goudron prendre le chemin en face. Continuer toujours tout droit jusqu'au Bois des Haies.

8. Le champ de Bataille - Varennes-Changy

Tourner à droite et suivre le chemin qui vous amène à la rivière le Solin.

9. Le Moulin à Foulon - Montereau

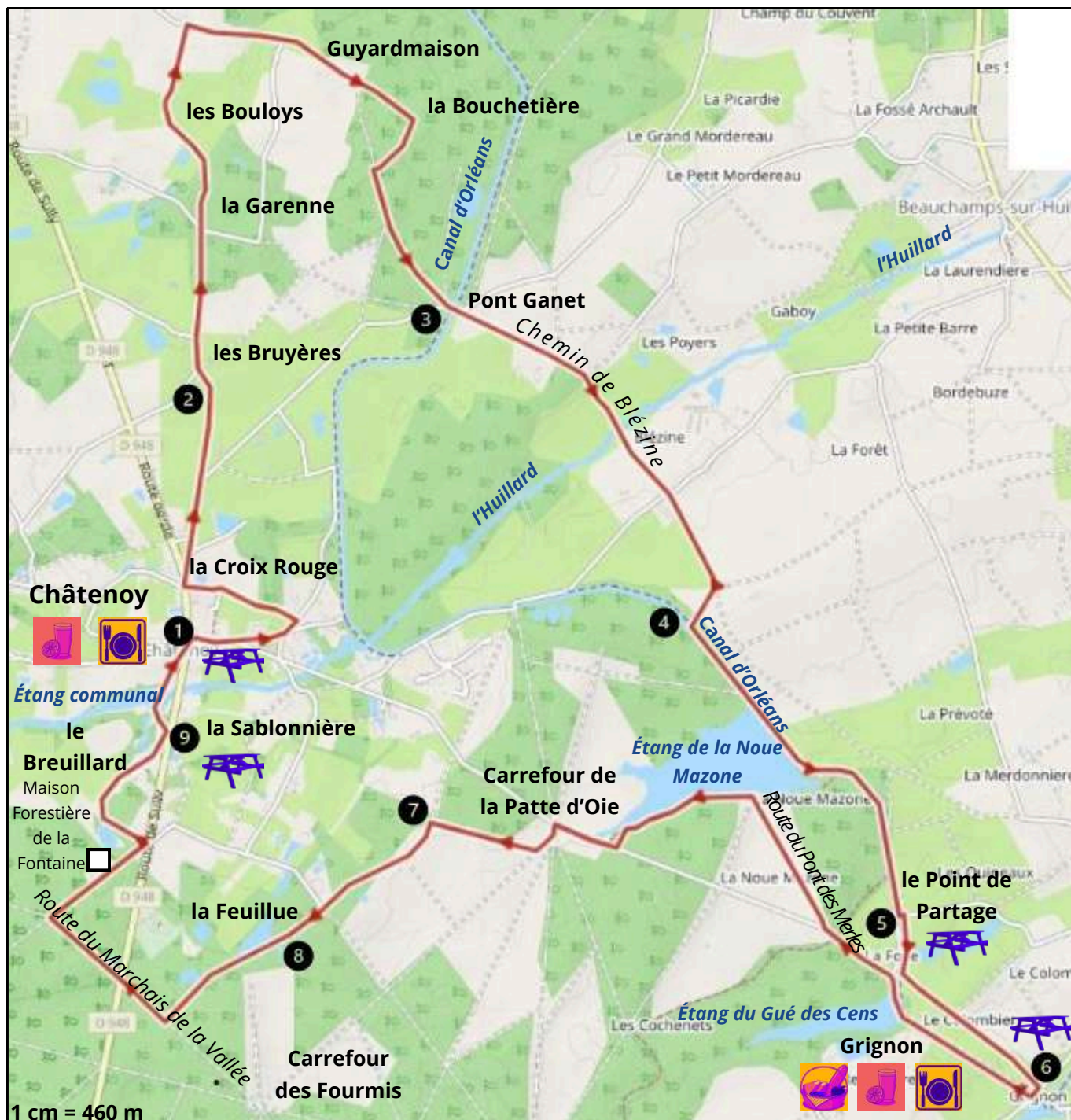
Prendre à droite le chemin le long du Solin rive droite. Continuer ce chemin jusqu'à son extrémité.

10. Les Prés - La Cour-Marigny

Emprunter sur la gauche le pont qui permet de traverser le Solin. Continuer tout droit et prendre à droite le petit chemin qui longe la Rivière Morte. Retrouver un chemin communal goudronné et continuer jusqu'à la D 119 à la sortie du bourg. Prendre sur la gauche en direction du bourg jusqu'à l'église.

CHÂTENOY - A2

A6 PR DE LA NOUE MAZONE



| | GR | GRdP | PR |
|--------------------|----|------|----|
| Suite du sentier | | | |
| Tournant | | | |
| Erreur de parcours | | | |



Au départ de Châtenoy,
parking Place de l'église

Distance : 21 km

Durée : 5h25



1. Route de Lorris – Châtenoy

Parking et départ Place de l'église. Prendre la direction de l'étang de la Noue Mazonne (Espace Naturel Sensible). À la sortie du bourg, continuer sur la route du Port, puis route des Collets et tout de suite à gauche rue de Vitry. Tourner à droite et prendre la direction de Beauchamps, route du Pont Ganet. Continuer sur la route de la Garenne jusqu'à la ferme des Bruyères.

2. Route de la Garenne – Châtenoy

Le circuit continue tout droit et se prolonge par un chemin en terre, puis en petit goudron. À un croisement, tourner à droite sur le chemin de la Lande qui se poursuit tout droit vers un massif boisé aboutissant au canal.

3. Route du Pont Ganet – Châtenoy

Traverser le canal et emprunter le chemin de Blézine. Traverser une petite route, continuer sur un chemin herbeux pendant 200 m, puis tourner à droite dans les champs pour rejoindre le canal.

4. Route de la Jalousie – Châtenoy

Au canal, tourner à gauche et poursuivre jusqu'à l'écluse du Point de partage.

5. La folie – Vieilles-Maisons-sur-Joudry

Au pont, prendre à droite au bord du canal conduisant à Grignon. Tourner à droite, traverser le pont, descendre les marches à droite au bout du parapet et continuer le long du canal.

6. Route de Châtenoy – Vieilles-Maisons-sur-Joudry

Rester sur le GR ® 3B qui pénètre en forêt d'Orléans, passant par l'étang de la Noue Mazonne et se prolongeant jusqu'à la parcelle 409 (ancien chemin de St Benoît).

7. Ancien chemin de Saint-Benoît – Châtenoy

À la sortie du sentier, tourner à gauche sur le chemin menant à la Feuillue. Suivre le tracé du GR 3 qui pénètre plus loin en forêt domaniale.

8. Route du Marchais de la Vallée – Châtenoy

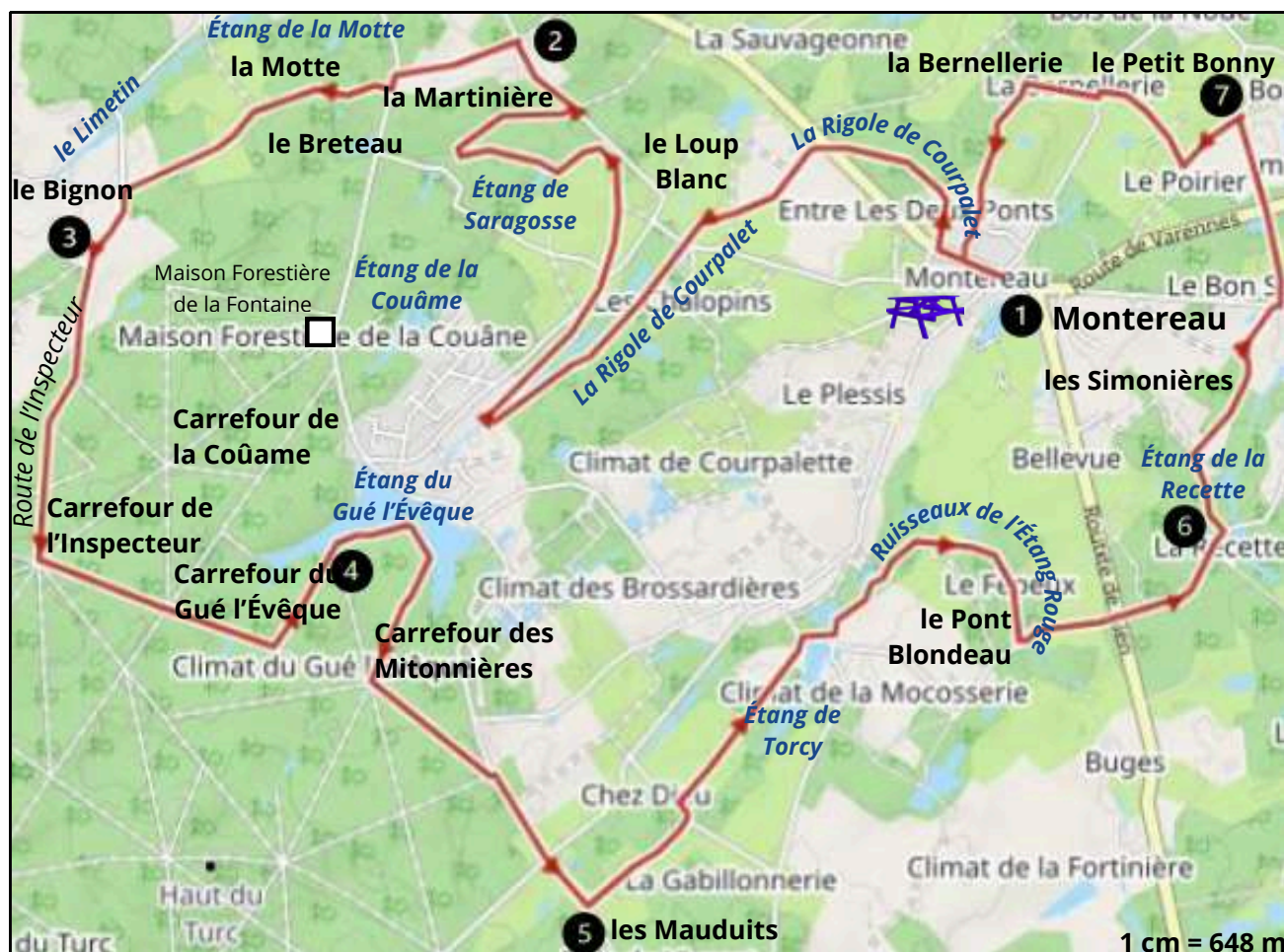
Traverser la D 948 et continuer sur la route du Marchais de la Vallée. Au chemin empierré, tourner à droite puis à la D 948 prendre tout de suite à gauche le chemin du Breuillard.

9. Route de Sully – Châtenoy

À gauche, continuer sur le chemin passant devant l'étang communal et rejoindre le bourg.

MONTEREAU - C3

E17 PR DES SAUTEUX



1. Route de Lorris - Montereau

Parking et départ Route de Gien à côté de la salle polyvalente. Prendre la direction de Lorris. À la sortie du bourg, tourner à droite et suivre la rigole.

2. Le Loup Blanc - Lorris

Après l'étang de Saragosse, prendre à gauche en direction de la Martinière puis à nouveau à gauche pour se rendre au Bignon.

3. Route de l'Inspecteur - Lorris

Avant le château, aller vers la forêt pour rejoindre le carrefour de l'Inspecteur.

4. Route des Deux Étangs - Montereau

Après avoir longé les berges de l'étang prendre direction le carrefour des Mitonnières. Continuer jusqu'à la route d'Ouzouer-sur-Loire et la traverser.

5. Les Mauduits - Montereau

Aux Mauduits, tourner à gauche et suivre le petit chemin rural qui conduit jusqu'au Pont Blondeau et à la route de Gien qu'il faut traverser. À l'étang de la Recette, prendre à gauche pour traverser la route du Moulinet.

6. L'Étang de la Recette - Montereau

La route du Gué Cheveau rejoint la route de Varennes, puis le Petit Bonny.

7. Bonny - Montereau

Tourner à gauche au Petit Bonny pour traverser la route de la Cour-Marigny.

8. D119 - Montereau

Prendre le petit chemin pour revenir au bourg.

| | GR | GRdP | PR |
|--------------------|----|------|----|
| Suite du sentier | | | |
| Tournant | | | |
| Erreur de parcours | | | |



Au départ de Montereau, parking de la salle polyvalente

Distance : 28.5 km

Durée : 7h10



Photo couv : © Pixabay - © Sylviane Hareng

Bellegarde
12 Bis Place Ch. Desvergnès
45270 Bellegarde
02 38 90 25 37

Châtillon-Coligny
2 faubourg du Puyrault
45230 Châtillon-Coligny
02 38 92 63 87

Lorris
1 Rue des Halles
45260 Lorris
02 38 94 81 42